





**Schutzgebiete**

-  FFH-Gebiet
-  Vogelschutzgebiet
-  Naturschutzgebiet

**Biotopkataster**

-  FFH-Lebensraumtypen
-  Schutzwürdige Biotope
-  Biotope des §30 BNatSchG

**Sonstiges**

-  Geltungsbereich BP Teil 1, 2, 3

Landschaftsplanerischer Beitrag  
zu den Bebauungsplänen  
**Industriepark "Am guten Mann, Teil 1"**  
Stadt Weißenthurm  
**Industriepark "Am guten Mann, Teil 2"**  
Stadt Mülheim-Kärlich

Stadt	Weißenthurm/Mülheim-Kärlich	Flur	1, 2, 4, 6
Gemarkung	Weißenthurm/Kärlich	Maßstab	1:10000
Verbandsgemeinde		Datum	Nov. 2014

**Karte 4**  
Schutzgebiete nach Naturschutzrecht/ schutzwürdige Biotope

Bearbeiter Landschaftsarchitekt E.Wilhelm

Änderungen	Datum	Name
------------	-------	------