



AMTSBLATT

der Verbandsgemeinde Weißenthurm

Nr. 51 / 2024 veröffentlicht am 20.12.2024

Inhalt:

- Herausgabe und Druck:
Verbandsgemeindeverwaltung
Weißenthurm
- Das Amtsblatt erscheint nach
Bedarf, mindestens wöchentlich
- Bezugsquelle:
Verbandsgemeindeverwaltung
Weißenthurm
Kärlicher Str. 4
56575 Weißenthurm

Telefon: 02637 / 913-0

Verbandsgemeinde Weißenthurm	2
Ortsgemeinde Bassenheim	4
Ortsgemeinde Kaltenengers	5
Ortsgemeinde Kettig	6
Stadt Mülheim-Kärlich	7
Ortsgemeinde Sankt Sebastian	15
Ortsgemeinde Urmitz / Rhein	16
Stadt Weißenthurm	17
Anlage Lagepläne	29

Download des Amtsblattes
unter www.vgwthurm.de



Verbandsgemeinde Weißenthurm

Verbandsgemeindeverwaltung Weißenthurm, Kärlicher Straße 4, 56575
Weißenthurm | Postanschrift: Postfach 1263, 56572 Weißenthurm |
Telefon: 02637 / 913-0 | Fax: 02637 / 913-100 | E-Mail:
info@vgwthurm.de | www.vgwthurm.de | Öffnungszeiten: Montag -
Freitag 7.15 - 12 Uhr, Donnerstag zusätzlich 14 - 18 Uhr

Öffentliche Bekanntmachung

Jahresabschluss des Zweckverbandes Industriepark A 61/GVZ Koblenz für das Haushaltsjahr 2023

Die Verbandsversammlung des Zweckverbandes Industriepark A61 / GVZ Koblenz hat in ihrer Sitzung am 28.09.2023 § 7 Abs. 1 Nr. 8 Landesgesetz über die kommunale Zusammenarbeit (KomZG) i.V.m. § 108 Abs. 1 Gemeindeordnung vom 31.01.1994 in der derzeit gültigen Fassung den geprüften Jahresabschluss für das Haushaltsjahr 2023 festgestellt und gleichzeitig dem Vorstandsvorsteher und dem stellvertretenden Vorstandsvorsteher Entlastung erteilt.

Der Jahresabschluss des Zweckverbandes Industriepark A61/GVZ Koblenz für das Haushaltsjahr 2023 liegt in der Zeit vom 16.12.2024 bis 03.01.2025 (einschließlich) während der Dienststunden - montags bis freitags von 8:30 Uhr bis 12:00 Uhr und montags bis donnerstags von 14:00 Uhr bis 16:00 Uhr - zu jedermanns Einsicht bei der Geschäftsstelle des Zweckverbandes Industriepark A61/GVZ Koblenz mit Sitz im Verwaltungsgebäude der Kreisverwaltung Mayen-Koblenz, Bahnhofstraße 9, 56068 Koblenz, 3. Obergeschoss, Zimmer 311 öffentlich aus (§ 7 Abs. 1 Nr. 8 KomZG i.V.m. § 114 Abs. 2 Gemeindeordnung).

Koblenz, 12.12.2024

gez. Landrat Dr. Alexander Saftig
- Vorstandsvorsteher -

Abholung der Reisepässe:

Reisepässe, die bis zum 15.11.2024 beantragt wurden, können während der Öffnungszeiten **mit und ohne Terminvereinbarung online**

- montags	7:15 – 16:30 Uhr
- dienstags	7:15 – 16:30 Uhr
- mittwochs	7:15 – 12:00 Uhr
- donnerstags	7:15 – 18:00 Uhr
- freitags	7:15 – 12:00 Uhr

bei der Verbandsgemeindeverwaltung Weißenthurm im Bürgerbüro abgeholt werden. Bitte legen Sie ein noch in Ihrem Besitz befindliches Ausweispapier vor. Ausnahmsweise kann der Reisepass auch gegen Vorlage einer schriftlichen Vollmacht an eine andere Person ausgehändigt werden. Der/die Bevollmächtigte muss sich dabei ausweisen können.

Für weitere Auskünfte stehen wir Ihnen auch gerne telefonisch zur Verfügung. Sie erreichen uns unter den folgenden Durchwahlmöglichkeiten: 02637/913-108, 913-109, 913-148, 913-149.

Verbandsgemeindeverwaltung Weißenthurm
-Bürgerbüro-

Alters- und Ehejubilare

Frau Maria Stephan, Kettiger Straße 14, 56575 Weißenthurm, feiert am 20.12.2024 ihren 100. Geburtstag,

Herr Josef Weinand, 56220 Urmitz, feiert am 22.12.2024 seinen 85. Geburtstag.




Ortsgemeinde Bassenheim

Ortsbürgermeisterin Natalja Kronenberg | Walpotplatz 9, 56220
Bassenheim | Telefon: 02625 / 4456, Fax: 02625 / 6493, Mail:
gemeinde@bassenheim.de | www.bassenheim.de | Öffnungszeiten:
täglich 8 – 12 Uhr | Sprechstunde Ortsbürgermeisterin: Dienstag 17.30
- 19 Uhr sowie nach Terminvereinbarung

Ortsgemeinde Bassenheim

Hinweis:

Die öffentliche Bekanntmachung zum Jahresabschluss des Zweckverbandes „Industriepark A61/GVZ Koblenz“ für das Haushaltsjahr 2023 ist unter der **Rubrik „Verbandsgemeinde Weißenthurm“** abgedruckt.



Ortsgemeinde Kaltenengers

Ortsbürgermeister Jürgen Karbach | Raiffeisenstraße 5, 56220
Kaltenengers | Telefon: 02630 / 6354 | Fax: 02630 / 968206 | E- Mail:
info@kaltenengers.de | www.kaltenengers.de | Öffnungszeiten Montag
und Donnerstag 17.30 - 19 Uhr

Keine Bekanntmachungen



Ortsgemeinde Kettig

Ortsbürgermeister Florian Heyden | Hauptstraße 2, 56220 Kettig |
Telefon: 02637 / 2176 | Fax: 02637 / 8779 | E-Mail:
kettig1@vgwthurm.de | www.kettig.org | Öffnungszeiten: Montag 10 -
12 Uhr, 14 - 19 Uhr; Donnerstag 8 - 12 Uhr, 14 - 19 Uhr, Freitag 8 - 12
Uhr | Sprechstunde Ortsbürgermeister: Montag 17 - 19 Uhr;
Donnerstag 16 - 19 Uhr

Keine Bekanntmachungen



Stadt Mülheim-Kärlich

Stadtbürgermeister Gerd Harner | Kapellenplatz 16, 56218 Mülheim-Kärlich | Telefon: 02630 / 94550 | Fax: 02630 / 945549 | E-Mail:

info@muelheim-kaerlich.de | www.muelheim-kaerlich.de |

Öffnungszeiten: Montag, Dienstag und Freitag 8 - 12 Uhr, Donnerstag 8 - 12 Uhr und 14 - 18 Uhr

Öffentliche Bekanntmachung Widmung von Verkehrsflächen in der Stadt Mülheim-Kärlich

Gemäß § 36 des Landesstraßengesetzes (LStrG) für Rheinland-Pfalz vom 01.08.1977 (GVBl. Seite 273), in der derzeit gültigen Fassung, werden in der Stadt Mülheim-Kärlich nachfolgende Verkehrsflächen gemäß dem Beschluss des Stadtrats vom 12.12.2024 gewidmet und dem öffentlichen Verkehr für die Benutzung im Rahmen des Gemeingebrauchs (§ 34 LStrG) zur Verfügung gestellt:

Widmung als „Gemeindestraße“ gem. § 1 Abs. 3 Nr. 1 i.V.m. § 3 Nr. 3 a) LStrG

- **Straßenverkehrsfläche „Am Schloßgraben“**
Gemarkung Kärlich Flur 21 Flurstück-Nr. 3082/3, 3083, 3086/7, 3085, 3089, 3088, 3091/3, 3090, 3094/5
liegt im Geltungsbereich des rechtsverbindlichen Bebauungsplanes „Im Burggarten I. Abschnitt“
(siehe Anlage 1)
- **Straßenverkehrsfläche „Auf dem Schildchen“**
Gemarkung Kärlich Flur 14 Flurstück-Nr. 276/4, 288/10
(siehe Anlage 2)
- **Straßenverkehrsfläche „Bergpflege“**
Gemarkung Kärlich Flur 21 Flurstück-Nr. 3216, 3215, 3217/2, 3218/1, 3219/1, 3220/3, 3220/2, 3220/1
liegt im Geltungsbereich des rechtsverbindlichen Bebauungsplanes „Im Burggarten II. Abschnitt“
(siehe Anlage 3)
- **Straßenverkehrsfläche „Burgstraße“**
Gemarkung Kärlich Flur 5, Flurstück-Nr. 66/7
(siehe Anlage 4)
- **Straßenverkehrsfläche „Distelberg“**
Gemarkung Kärlich Flur 15, Flurstück-Nr. 301/1, 302, 303/2, 303/1 tlw.
liegt im Geltungsbereich des rechtsverbindlichen Bebauungsplanes „Fronertsweg – Distelberg“
(siehe Anlage 5)
- **Straßenverkehrsfläche „Franz-Josef-Pey-Straße“**
Gemarkung Kärlich Flur 20, Flurstück-Nr. 3073, 3126, 3069, 3066, 3111, 3115, 3121/1, 3124/2, 3100
liegt im Geltungsbereich des rechtsverbindlichen Bebauungsplanes „Klosterstraße“
(siehe Anlage 6)

- **Straßenverkehrsfläche „Fronertsweg“**
Gemarkung Kärlich Flur 15, Flurstück-Nr. 301/2, 301/3
liegt im Geltungsbereich des rechtsverbindlichen Bebauungsplanes „Fronertsweg – Distelberg“
(siehe Anlage 7)
- **Parkplatz „Burgstraße“**
Gemarkung Kärlich Flur 21, Flurstück-Nr. 2985/2 tlw., 18/97 tlw.
(siehe Anlage 4)
- **Parkplatz Ecke „Franz-Josef-Pey-Straße“ und „Römerstraße“**
Gemarkung Kärlich Flur 20 Flurstück-Nr. 3075
(siehe Anlage 6)

Die vorgenannten Straßenverkehrsflächen (gelb), Parkflächen (orange) und Gehwege (rot) sind im beigefügten Lageplan entsprechend gekennzeichnet.

Die Verfügung, sowie die originalen Lagepläne können bei der Verbandsgemeindeverwaltung Weißenthurm, Kärlicher Straße 4, 56575 Weißenthurm, für den Zeitraum eines Monats nach dieser Bekanntmachung, während den Öffnungszeiten (montags bis freitags von 07:15 Uhr bis 12:00 Uhr und donnerstags zusätzlich von 14:00 bis 18:00 Uhr) in Zimmer Nr. 313 eingesehen werden.

Diese Verfügung gilt am Tag nach der öffentlichen Bekanntmachung gem. § 41 Abs. 4 des Verwaltungsverfahrensgesetzes (VwVfG), in der derzeit gültigen Fassung, i.V. § 1 Abs. 1 des Landesverwaltungsverfahrensgesetzes (LVwVfG), in der derzeit gültigen Fassung, als bekannt gegeben.

Rechtsbehelfsbelehrung:

Gegen diese Widmung kann innerhalb eines Monats nach Bekanntgabe Widerspruch erhoben werden. Der Widerspruch ist bei der Verbandsgemeindeverwaltung Weißenthurm in 56575 Weißenthurm, Kärlicher Straße 4, einzulegen. Der Widerspruch kann

1. schriftlich oder zur Niederschrift bei der Verbandsgemeindeverwaltung Weißenthurm in 56575 Weißenthurm, Kärlicher Straße 4 oder
2. durch E-Mail mit qualifizierter elektronischer Signatur nach dem Signaturgesetz an: vg-weissenthurm@poststelle.rlp.de erhoben werden.

Hinweis:

Bei erfolglosem Widerspruch wird aufgrund des §15 des Landesgebührengesetzes vom 03.12.1974 eine Widerspruchsgebühr erhoben, deren Höhe sich nach dem Streitwert (Äquivalenzprinzip) und nach dem entstandenen Verwaltungsaufwand (Kostendeckungsprinzip) richtet.

Weißenthurm, den 20.12.2024

Verbandsgemeinde Weißenthurm

Thomas Przybylla
Bürgermeister

Anlagen: Lagepläne Mülheim-Kärlich Straßen A – G

Öffentliche Bekanntmachung Widmung von Verkehrsflächen in der Stadt Mülheim-Kärlich

Gemäß § 36 des Landesstraßengesetzes (LStrG) für Rheinland-Pfalz vom 01.08.1977 (GVBl. Seite 273), in der derzeit gültigen Fassung, werden in der Stadt Mülheim-Kärlich nachfolgende Verkehrsflächen gemäß dem Beschluss des Stadtrats vom 12.12.2024 gewidmet und dem öffentlichen Verkehr für die Benutzung im Rahmen des Gemeingebrauchs (§ 34 LStrG) zur Verfügung gestellt:

Widmung als „Gemeindestraße“ gem. § 1 Abs. 3 Nr. 1 i.V.m. § 3 Nr. 3 a) LStrG

- **Straßenverkehrsfläche „Hauptstraße“**
Gemarkung Kärlich Flur 5, Flurstück-Nr. 48/1, 44/1
(siehe Anlage 1)

- **Straßenverkehrsfläche „Holzstraße“**
Gemarkung Kärlich Flur 19, Flurstück-Nr. 219/68
liegt im Geltungsbereich des rechtsverbindlichen Bebauungsplanes „Oberster Kettiger Weg“
(siehe Anlage 2)

- **Gehweg „Holzstraße“**
Gemarkung Kärlich Flur 19, Flurstück-Nr. 252/5, 252/3, 249/1
(siehe Anlage 2)

- **Straßenverkehrsfläche „Im Burggarten“**
Gemarkung Kärlich Flur 21 Flurstück-Nr. 3214, 3223
liegt im Geltungsbereich des rechtsverbindlichen Bebauungsplanes „Im Burggarten II. Abschnitt“
(siehe Anlage 3)

- **Straßenverkehrsfläche „Im Gottschalk“**
Gemarkung Kärlich Flur 14 Flurstück-Nr. 430, 431/2, 432
liegt im Geltungsbereich des rechtsverbindlichen Bebauungsplanes „Im Gottschalk“
(siehe Anlage 4)

- **Straßenverkehrsfläche „Im grünen Meer“**
Gemarkung Kärlich Flur 19 Flurstück-Nr. 412/1, 1058/412 (Stadt), 412/2
(siehe Anlage 5)

- **Straßenverkehrsfläche „Im Pfaffenacker“**
Gemarkung Kärlich Flur 14 Flurstück-Nr. 73/5, 440
(siehe Anlage 6)

Die vorgenannten Straßenverkehrsflächen (gelb), Parkflächen (orange) und Gehwege (rot) sind im beigefügten Lageplan entsprechend gekennzeichnet.

Die Verfügung, sowie die originalen Lagepläne können bei der Verbandsgemeindeverwaltung Weißenthurm, Kärlicher Straße 4, 56575 Weißenthurm, für den Zeitraum eines Monats nach dieser Bekanntmachung, während den Öffnungszeiten (montags bis freitags von 07:15 Uhr bis 12:00 Uhr und donnerstags zusätzlich von 14:00 bis 18:00 Uhr) in Zimmer Nr. 313 eingesehen werden.

Diese Verfügung gilt am Tag nach der öffentlichen Bekanntmachung gem. § 41 Abs. 4 des Verwaltungsverfahrensgesetzes (VwVfG), in der derzeit gültigen Fassung, i.V. § 1 Abs. 1 des Landesverwaltungsverfahrensgesetzes (LVwVfG), in der derzeit gültigen Fassung, als bekannt gegeben.

Rechtsbehelfsbelehrung:

Gegen diese Widmung kann innerhalb eines Monats nach Bekanntgabe Widerspruch erhoben werden. Der Widerspruch ist bei der Verbandsgemeindeverwaltung Weißenthurm in 56575 Weißenthurm, Kärlicher Straße 4, einzulegen. Der Widerspruch kann

1. schriftlich oder zur Niederschrift bei der Verbandsgemeindeverwaltung Weißenthurm in 56575 Weißenthurm, Kärlicher Straße 4 oder
2. durch E-Mail mit qualifizierter elektronischer Signatur nach dem Signaturgesetz an: vg-weissenthurm@poststelle.rlp.de erhoben werden.

Hinweis:

Bei erfolglosem Widerspruch wird aufgrund des §15 des Landesgebührengesetzes vom 03.12.1974 eine Widerspruchsgebühr erhoben, deren Höhe sich nach dem Streitwert (Äquivalenzprinzip) und nach dem entstandenen Verwaltungsaufwand (Kostendeckungsprinzip) richtet.

Weißenthurm, den 20.12.2024

Verbandsgemeinde Weißenthurm

Thomas Przybylla
Bürgermeister

Anlagen: Lagepläne Mülheim-Kärlich Straßen H - J

Öffentliche Bekanntmachung Widmung von Verkehrsflächen in der Stadt Mülheim-Kärlich

Gemäß § 36 des Landesstraßengesetzes (LStrG) für Rheinland-Pfalz vom 01.08.1977 (GVBl. Seite 273), in der derzeit gültigen Fassung, werden in der Stadt Mülheim-Kärlich nachfolgende Verkehrsflächen gemäß dem Beschluss des Stadtrats vom 12.12.2024 gewidmet und dem öffentlichen Verkehr für die Benutzung im Rahmen des Gemeingebrauchs (§ 34 LStrG) zur Verfügung gestellt:

Widmung als „Gemeindestraße“ gem. § 1 Abs. 3 Nr. 1 i.V.m. § 3 Nr. 3 a) LStrG

- **Straßenverkehrsfläche „Kirchstraße“**
Gemarkung Kärlich Flur 5 Flurstück-Nr. 108/3, 106
(siehe Anlage 1)
- **Gehweg „Kirchstraße“**
Gemarkung Kärlich Flur 5 Flurstück-Nr. 93/1
(siehe Anlage 1)
- **Straßenverkehrsfläche „Klosterstraße“**
Gemarkung Kärlich Flur 5 Flurstück-Nr. 75
(siehe Anlage 2)
- **Straßenverkehrsfläche „Kolpingstraße“**
Gemarkung Kärlich Flur 19 Flurstück-Nr. 383/2, 370/21, 1383/370, 370/12, 368/4
(siehe Anlage 3)
- **Straßenverkehrsfläche „Mauritiusstraße“**
Gemarkung Kärlich Flur 20 Flurstück-Nr. 865/26
(siehe Anlage 4)

- **Straßenverkehrsfläche „Mülheimer Straße“**
Gemarkung Kärlich Flur 14, Flurstück-Nr. 22/21, Flur 21, Flurstück-Nr. 1752/7
(siehe Anlage 5)
- **Parkplatz „Kirchstraße“**
Gemarkung Kärlich Flur 5 Flurstück-Nr. 95
(siehe Anlage 1)
- **Parkplatz „Klosterstraße“**
Gemarkung Kärlich Flur 5 Flurstück-Nr. 42, 41/2
(siehe Anlage 2)
- **Parkplatz „Mülheimer Straße“**
Gemarkung Kärlich, Flur 21, Flurstück-Nr. 3219/2
(siehe Anlage 5)

Die vorgenannten Straßenverkehrsflächen (gelb), Parkflächen (orange) und Gehwege (rot) sind im beigefügten Lageplan entsprechend gekennzeichnet.

Die Verfügung, sowie die originalen Lagepläne können bei der Verbandsgemeindeverwaltung Weißenthurm, Kärlicher Straße 4, 56575 Weißenthurm, für den Zeitraum eines Monats nach dieser Bekanntmachung, während den Öffnungszeiten (montags bis freitags von 07:15 Uhr bis 12:00 Uhr und donnerstags zusätzlich von 14:00 bis 18:00 Uhr) in Zimmer Nr. 313 eingesehen werden.

Diese Verfügung gilt am Tag nach der öffentlichen Bekanntmachung gem. § 41 Abs. 4 des Verwaltungsverfahrensgesetzes (VwVfG), in der derzeit gültigen Fassung, i.V. § 1 Abs. 1 des Landesverwaltungsverfahrensgesetzes (LVwVfG), in der derzeit gültigen Fassung, als bekannt gegeben.

Rechtsbehelfsbelehrung:

Gegen diese Widmung kann innerhalb eines Monats nach Bekanntgabe Widerspruch erhoben werden. Der Widerspruch ist bei der Verbandsgemeindeverwaltung Weißenthurm in 56575 Weißenthurm, Kärlicher Straße 4, einzulegen. Der Widerspruch kann

1. schriftlich oder zur Niederschrift bei der Verbandsgemeindeverwaltung Weißenthurm in 56575 Weißenthurm, Kärlicher Straße 4 oder
2. durch E-Mail mit qualifizierter elektronischer Signatur nach dem Signaturgesetz an: vg-weissenthurm@poststelle.rlp.de erhoben werden.

Hinweis:

Bei erfolglosem Widerspruch wird aufgrund des §15 des Landesgebührengesetzes vom 03.12.1974 eine Widerspruchsgebühr erhoben, deren Höhe sich nach dem Streitwert (Äquivalenzprinzip) und nach dem entstandenen Verwaltungsaufwand (Kostendeckungsprinzip) richtet.

Weißenthurm, den 20.12.2024

Verbandsgemeinde Weißenthurm

Thomas Przybylla
Bürgermeister

Anlagen: Lagepläne Mülheim-Kärlich Straßen K - O

Öffentliche Bekanntmachung Widmung von Verkehrsflächen in der Stadt Mülheim-Kärlich

Gemäß § 36 des Landesstraßengesetzes (LStrG) für Rheinland-Pfalz vom 01.08.1977 (GVBl. Seite 273), in der derzeit gültigen Fassung, werden in der Stadt Mülheim-Kärlich nachfolgende Verkehrsflächen gemäß dem Beschluss des Stadtrats vom 21.11.2024 gewidmet und dem öffentlichen Verkehr für die Benutzung im Rahmen des Gemeingebrauchs (§ 34 LStrG) zur Verfügung gestellt:

Widmung als „Gemeindestraße“ gem. § 1 Abs. 3 Nr. 1 i.V.m. § 3 Nr. 3 a) LStrG

- **Straßenverkehrsfläche „Pfarrer-Porz-Straße“**
Gemarkung Kärlich Flur 19 Flurstück-Nr. 249/2
liegt im Geltungsbereich des rechtverbindlichen Bebauungsplanes „Oberster Kettiger Weg“
(siehe Anlage 1)
- **Gehweg „Pfarrer-Porz-Straße“**
Gemarkung Kärlich Flur 19 Flurstück-Nr. 249/16
(siehe Anlage 1)
- **Straßenverkehrsfläche „Rheinstraße“**
Gemarkung Kärlich Flur 21 Flurstück-Nr. 209/55
(siehe Anlage 2)
- **Straßenverkehrsfläche „Römerstraße“**
Gemarkung Kärlich Flur 20 Flurstück-Nr. 883/13, 3085/1
(siehe Anlage 3)
- **Straßenverkehrsfläche „Schützenstraße“**
Gemarkung Kärlich Flur 19 Flurstück-Nr. 219/64
liegt im Geltungsbereich des rechtsverbindlichen Bebauungsplanes „Oberster Kettiger Weg“
(siehe Anlage 4)
- **Straßenverkehrsfläche „Schweitzerstraße“**
Gemarkung Kärlich Flur 19 Flurstück-Nr. 423/1, 441/2 tlw.
(siehe Anlage 5)
- **Gehweg „Tannenweg“**
Gemarkung Kärlich Flur 21 Flurstück-Nr. 3267
(siehe Anlage 6)
- **Straßenverkehrsfläche „Waldstraße“**
Gemarkung Kärlich Flur 14 Flurstück-Nr. 150/1 tlw., 22/8, 106/1, Flur 15 Flurstück-Nr. 73/7, 73/8, 66/3
liegt tlw. im Geltungsbereich des rechtsverbindlichen Bebauungsplanes „Fronertsweg-Distelberg“
(siehe Anlage 7)
- **Straßenverkehrsfläche „Zuthenstraße“**
Gemarkung Kärlich Flur 19 Flurstück-Nr. 407/2
(siehe Anlage 8)

- **Parkplatz „Schweitzerstraße“**
Gemarkung Kärlich Flur 19 Flurstück-Nr. 441/2
(siehe Anlage 5)

Die vorgenannten Straßenverkehrsflächen (gelb), Parkflächen (orange) und Gehwege (rot) sind im beigefügten Lageplan entsprechend gekennzeichnet.

Die Verfügung, sowie die originalen Lagepläne können bei der Verbandsgemeindeverwaltung Weißenthurm, Kärlicher Straße 4, 56575 Weißenthurm, für den Zeitraum eines Monats nach dieser Bekanntmachung, während den Öffnungszeiten (montags bis freitags von 07:15 Uhr bis 12:00 Uhr und donnerstags zusätzlich von 14:00 bis 18:00 Uhr) in Zimmer Nr. 313 eingesehen werden.

Diese Verfügung gilt am Tag nach der öffentlichen Bekanntmachung gem. § 41 Abs. 4 des Verwaltungsverfahrensgesetzes (VwVfG), in der derzeit gültigen Fassung, i.V. § 1 Abs. 1 des Landesverwaltungsverfahrensgesetzes (LVwVfG), in der derzeit gültigen Fassung, als bekannt gegeben.

Rechtsbehelfsbelehrung:

Gegen diese Widmung kann innerhalb eines Monats nach Bekanntgabe Widerspruch erhoben werden. Der Widerspruch ist bei der Verbandsgemeindeverwaltung Weißenthurm in 56575 Weißenthurm, Kärlicher Straße 4, einzulegen. Der Widerspruch kann

1. schriftlich oder zur Niederschrift bei der Verbandsgemeindeverwaltung Weißenthurm in 56575 Weißenthurm, Kärlicher Straße 4 oder
2. durch E-Mail mit qualifizierter elektronischer Signatur nach dem Signaturgesetz an: vg-weissenthurm@poststelle.rlp.de erhoben werden.

Hinweis:

Bei erfolglosem Widerspruch wird aufgrund des §15 des Landesgebührengesetzes vom 03.12.1974 eine Widerspruchsgebühr erhoben, deren Höhe sich nach dem Streitwert (Äquivalenzprinzip) und nach dem entstandenen Verwaltungsaufwand (Kostendeckungsprinzip) richtet.

Weißenthurm, den 20.12.2024

Verbandsgemeinde Weißenthurm

Thomas Przybylla
Bürgermeister

Anlagen: Lagepläne Mülheim-Kärlich Straßen P - Z

Unverbindliche Aufforderung zur Abgabe eines Kaufangebotes

Die Stadt Mülheim-Kärlich beabsichtigt, die nachfolgend aufgeführte Liegenschaft zu veräußern:

Clemensstr. 1, Mülheim-Kärlich

Gemarkung Kärlich, Flur 21, Parz. Nr. 209/49 (348 m² groß), Parz. Nr. 209/47 (7 m² groß)

Lasten:

Auf dem Grundstück lastet ein Kabelleitungsrecht.

Bebauung:

Das Grundstück 209/49 ist derzeit mit einem Wohnhaus sowie Nebengebäuden bebaut, die einen erheblichen Sanierungsstau und Baumängel aufweisen. Das Objekt soll daher abgerissen werden.

Des Weiteren befindet sich ein Garten auf dem Grundstück.

Die Grundstücke werden veräußert wie sie stehen und liegen.

Die Bebaubarkeit richtet sich nach der Umgebungsbebauung (§ 34 BauGB). Hinsichtlich eventueller Bauvorhaben empfiehlt sich die Rücksprache mit der Verbandsgemeinde Weißenthurm und der Kreisverwaltung Mayen-Koblenz. Die Bauvorhaben sollten durch Bauvoranfrage auf Genehmigungsfähigkeit überprüft werden. Die Stadt übernimmt keine Garantie für bestimmte Bauvorhaben.

Erschließung:

Beide Grundstücke sind voll erschlossen.

Kaufpreis:

Die Kaufpreisvorstellung der Gemeinde beläuft sich für das Objekt inkl. beider Grundstücke auf mindestens 200.220,00 €. Alle mit der Veräußerung anfallenden Kosten sowie die Grunderwerbssteuer trägt der Käufer.

Besichtigung:

Die Besichtigung ist von öffentlicher Straße aus möglich. Das Betreten ist lediglich im Beisein und nach Absprache mit einem Mitarbeiter der Stadt Mülheim-Kärlich möglich.

Hierbei erfolgt das Betreten der Grundstücke und des Hauses auf eigene Gefahr; Haftungsansprüche gegenüber der Stadt sind ausgeschlossen.

Besondere Vertragsbedingungen:

Die Stadt Mülheim-Kärlich wird sich für den Fall des Weiterverkaufs in einer angemessenen Frist ein Rückkaufsrecht einräumen lassen, welches grundbuchmäßig an rangbereiter Stelle als Rückkaufassungsvormerkung einzutragen ist. Gleiches gilt für den Fall, wenn das Grundstück nach Abriss des Gebäudes nicht innerhalb einer bestimmten Frist wieder bebaut wird bzw. im unbebauten Zustand weiter veräußert wird.

Sollten Sie am Erwerb der o.g. Grundstücke interessiert sein, geben Sie bitte bis zum 10.01.2025, 12.00 Uhr mittags, ein Kaufangebot in einem verschlossenen Umschlag mit vollständiger Anschrift und mit der Aufschrift „Kaufangebot Clemensstraße“ bei der Stadt Mülheim-Kärlich, Kapellenplatz, 56218 Mülheim-Kärlich, ab.

Bei reger Nachfrage entscheidet das Höchstgebot, sofern die Bonität nachgewiesen ist.

Der Erwerb der Liegenschaft erfolgt für den Käufer provisionsfrei.

Die Stadt behält sich vor, ob, wann und an wen und zu welchen Bedingungen die Grundstücke verkauft werden und mit Interessenten nachzuverhandeln. Es wird ausdrücklich darauf hingewiesen, dass es sich um eine unverbindliche Aufforderung zur Abgabe von Kaufangeboten handelt. Dieses Verfahren unterliegt nicht Bestimmungen der UVgo, VOL oder VOB.

Mit Abgabe eines Angebotes entsteht kein Anspruch auf Abschluss eines Kaufvertrages.

Ansprechpartner:

Besichtigung: Stadt Mülheim-Kärlich, Tel. 02630 / 94550

Bauvorhaben: Verbandsgemeinde Weißenthurm, Frau Peikert, Tel. 02637/913-308


Allgemeines Verfahren: Verbandsgemeinde Weißenthurm, Frau Steinigans, Tel. 02637/913-306

Bekanntmachung für die Stadt Mülheim-Kärlich
Vollsperrung der Schweizer Straße

Aufgrund von Bauarbeiten wird **die Schweizer Straße im Bereich der Anwesen Nummer 2-4** für den Straßenverkehr weiterhin **voll gesperrt** und damit dem öffentlichen Verkehr entzogen. Die Vollsperrung findet voraussichtlich in der Zeit vom **01.01.2025 bis voraussichtlich 30.06.2025** statt. Eine Umfahrung der Sperrstelle ist über die Zuthenstraße und die Hauptstraße möglich.

Wir bitten um Beachtung.


Verbandsgemeindeverwaltung Weißenthurm
-als örtliche Ordnungsbehörde-



Ortsgemeinde Sankt Sebastian

Ortsbürgermeister Marco Seidl | Hauptstraße 10-12, 56220 St. Sebastian | Telefon: 0261 / 8135 | Fax: 0261 / 9887637 | E-Mail: marco.seidl@vgwthurm.de | www.gemeinde-sankt-sebastian.de | Öffnungszeiten: Dienstag und Donnerstag 16 - 19 Uhr, Mittwoch 8 -11 Uhr | Sprechstunde Ortsbürgermeister: Dienstag und Donnerstag 18 -19 Uhr


Keine Bekanntmachungen



Ortsgemeinde Urmitz / Rhein

Ortsbürgermeister Norbert Bahl Les-Noes-Platz 1, 56220 Urmitz / Rhein | Telefon: 02630 / 7048 | Fax: 02630 / 969361 | E-Mail: info@urmitz.de | www.urmitz.de | Öffnungszeiten: Montag und Donnerstag 17 - 19 Uhr, Mittwoch 17 - 19 Uhr nach Vereinbarung

Keine Bekanntmachungen



Stadt Weisenthurm

Stadtbürgermeister Johannes Juchem | Hauptstraße 185, 56575
Weisenthurm | Telefon: 02637 / 92020 | Fax: 02637 / 920222 | E-Mail:
info@weisenthurm.de | www.weisenthurm.de | Öffnungszeiten:
Montag bis Freitag 8 - 12 Uhr | Sprechstunde Stadtbürgermeister:
Dienstag und Donnerstag nach Vereinbarung

Öffentliche Bekanntmachung Widmung von Verkehrsflächen in der Stadt Weisenthurm

Gemäß § 36 des Landesstraßengesetzes (LStrG) für Rheinland-Pfalz vom 01.08.1977 (GVBl. Seite 273), in der derzeit gültigen Fassung, werden in der Stadt Weisenthurm nachfolgende Verkehrsflächen gemäß dem Beschluss des Stadtrats vom 12.12.2024 gewidmet und dem öffentlichen Verkehr für die Benutzung im Rahmen des Gemeingebrauchs (§ 34 LStrG) zur Verfügung gestellt:

Widmung als „Gemeindestraßen“ gem. § 1 Abs. 3 Nr. 1 i.V.m. § 3 Nr. 3 a) LStrG

- **Straßenverkehrsfläche „Altestraße“:**
Gemarkung Weisenthurm, Flur 3, Flurstück-Nr. 142/3, Flur 10, Flurstück 58/1, 66/4, 66/6, 70/4, 73/5, Flur 4, Flurstück-Nr. 247/9, 228/5,
liegt im Geltungsbereich des rechtsverbindlichen Bebauungsplanes „Zwischen
Hauptstraße und südl. Grenze des Sanierungsgebietes“
(siehe Anlage 1)
- **Straßenverkehrsfläche „Am Hoche“**
Gemarkung Weisenthurm Flur 7 Flurstück-Nr. 442/13, 1445, 1443, 1444
liegt tlw. im Geltungsbereich des rechtsverbindlichen Bebauungsplanes „Auf dem
Kahlenberg“
(siehe Anlage 2)
- **Straßenverkehrsfläche „Am Kahlenberg“**
Gemarkung Weisenthurm, Flur 7, Flurstück-Nr.704/1, 45/6, 807/1, 1382, 1001/1,
1346
(siehe Anlage 3)
- **Straßenverkehrsfläche „Am-Nette-Gut“**
Gemarkung Weisenthurm, Flur 2, Flurstück-Nr. 50/15
(siehe Anlage 4)
- **Gehweg an der Straße „Am-Nette-Gut“**
Gemarkung Weisenthurm, Flur 2, Flurstück 51/9
(siehe Anlage 4)
- **Straßenverkehrsfläche „An der Brauerei“**
Gemarkung Weisenthurm, Flur 5, Flurstück-Nr. 130/32
liegt im Geltungsbereich des rechtsverbindlichen Bebauungsplanes „Wohn- und
Gemeindebedarfsanlage am Schultheis-Park“
(siehe Anlage 5)

- **Straßenverkehrsfläche „Andernacher Straße“**
Gemarkung Weißenthurm, Flur 2, Flurstück-Nr. 8/25, 65/3, 68/21
(siehe Anlage 6)
- **Straßenverkehrsfläche „Auf dem Hundskopf“** (angrenzend an „Andernacher Straße“)
Gemarkung Weißenthurm Flur 2 Flurstück-Nr. 86/7, 68/23
(siehe Anlage 7)
- **Straßenverkehrsfläche „Annastraße“**
Gemarkung Weißenthurm, Flur 5, Flurstück-Nr. 121/5, 119/8, 121/1
(siehe Anlage 8)
- **Gehweg an der „Annastraße“**
Gemarkung Weißenthurm, Flur 5, Flurstück 120/4
(siehe Anlage 8)
- **Straßenverkehrsfläche „Antoniusstraße“**
Gemarkung Weißenthurm, Flur 7, Flurstück 398/2
(siehe Anlage 9)
- **Straßenverkehrsfläche „Auf der Bunn“**
Gemarkung Weißenthurm, Flur 2, Flurstück-Nr. 8/13
(siehe Anlage 10)
- **Straßenverkehrsfläche „Auf der Ley“**
Gemarkung Weißenthurm, Flur 8, Flurstück-Nr. 41/89, 44/14
(siehe Anlage 11)
- **Straßenverkehrsfläche „Auf der Stier“**
Gemarkung Weißenthurm, Flur 9, Flurstück-Nr. 28/13, 23/4
liegt tlw. im Geltungsbereich des Bebauungsplanes „Oben auf der Stier“
(siehe Anlage 12)
- **Straßenverkehrsfläche „Bahnhofstraße“**
Gemarkung Weißenthurm, Flur 3, Flurstück-Nr. 135, 129/8, 128/4, 19/1, Flur 2,
Flurstück-Nr. 8/16, 7/24, 8/24, 39/14, 39/16, 39/7, 41/5
(siehe Anlage 13)
- **Gehweg an der „Bahnhofstraße“**
Gemarkung Weißenthurm, Flur 3, Flurstück-Nr. 90/5, 86/1, 85/1, 84/2, 81/2, 79/1,
78/2, 77/2, 40/23, 40/20, 40/19, 39/1, 127/15, 125/20, 125/18, 125/16, 125/14,
127/11, 127/10
(siehe Anlage 13)
- **Straßenverkehrsfläche „Becherstraße“**
Gemarkung Weißenthurm, Flur 4, Flurstück-Nr. 237/3, 231/8, 238/8
liegt tlw. Im Geltungsbereich des Bebauungsplanes „Zwischen Hauptstraße und
Bahnlinie“
(siehe Anlage 14)
- **Straßenverkehrsfläche „Bethelstraße“**
Gemarkung Weißenthurm, Flur 10, Flurstück-Nr. 63/2
Liegt tlw. Im Geltungsbereich des Bebauungsplanes „Zwischen Hauptstraße und
südl. Grenze des Sanierungsgebietes“
(siehe Anlage 15)

- **Straßenverkehrsfläche „Blütenstraße“**
Gemarkung Weißenthurm, Flur 2, Flurstück-Nr. 507
(siehe Anlage 16)
- **Straßenverkehrsfläche „Breslauer Straße“**
Gemarkung Weißenthurm, Flur 11, Flurstück-Nr. 50/19, 39/4
(siehe Anlage 17)
- **Straßenverkehrsfläche „Brückenstraße“**
Gemarkung Weißenthurm, Flur 10, Flurstück-Nr. 119/32, Flur 9, Flurstück-Nr. 7/9, 9/11, Flur 10 Flurstück-Nr. 220/9, 220/88
(siehe Anlage 18)
- **Gehweg an der „Brückenstraße“**
Gemarkung Weißenthurm, Flur 9, Flurstück 7/8, 9/12, 9/8, Flur 10, Flurstück-Nr. 220/7, 220/92, 220/89
(siehe Anlage 18)
- **Straßenverkehrsfläche „Buchenstraße“**
Gemarkung Weißenthurm, Flur 10, Flurstück-Nr. 845, 883/5
(siehe Anlage 19)
- **Parkplatz an der „Altestraße“**
Gemarkung Weißenthurm, Flur 10, Flurstück-Nr. 61/2 tlw.
liegt im Geltungsbereich des Bebauungsplanes „Zwischen Hauptstraße und südl. Grenze des Sanierungsgebietes“
(siehe Anlage 1)
- **Parkplatz an der „Bahnhofstraße“**
Gemarkung Weißenthurm, Flur 3, Flurstück-Nr. 127/9,
(siehe Anlage 13)
- **Parkplatz an der „Blütenstraße“**
Gemarkung Weißenthurm, Flur 2, Flurstück-Nr. 508/4
(siehe Anlage 16)

Widmung als „sonstige Straße“ gem. § 1 Abs. 3 Nr. 2 i.V.m. § 3 Nr. 3 b) aa) LStrG

- **Gehweg an der „Altestraße“:**
Gemarkung Weißenthurm, Flur 4, Flurstück-Nrn. 246/2
(siehe Anlage 1)
- **Gehweg zwischen der Straße „Am Kahlenberg“ und „Saffiger Straße“**
Gemarkung Weißenthurm, Flur 7, Flurstück-Nr. 1/26, 5/6
(siehe Anlage 3)
- **Gehweg „Im Dom“** (zwischen der Straße „Am Hoche“ und „Domstraße“)
Gemarkung Weißenthurm Flur 7 Flurstück-Nr. 440/6
(siehe Anlage 2)

Die vorgenannten Straßenverkehrsflächen (gelb), Parkflächen (orange) und Gehwege (rot) sind im beigefügten Lageplan entsprechend gekennzeichnet.

Die Verfügung, sowie die originalen Lagepläne können bei der Verbandsgemeindeverwaltung Weißenthurm, Kärlicher Straße 4, 56575 Weißenthurm, für den Zeitraum eines Monats nach dieser Bekanntmachung, während den Öffnungszeiten (montags bis freitags von 07:15 Uhr

bis 12:00 Uhr und donnerstags zusätzlich von 14:00 bis 18:00 Uhr) in Zimmer Nr. 313 eingesehen werden.

Diese Verfügung gilt am Tag nach der öffentlichen Bekanntmachung gem. § 41 Abs. 4 des Verwaltungsverfahrensgesetzes (VwVfG), in der derzeit gültigen Fassung, i.V. § 1 Abs. 1 des Landesverwaltungsverfahrensgesetzes (LVwVfG), in der derzeit gültigen Fassung, als bekannt gegeben.

Rechtsbehelfsbelehrung:

Gegen diese Widmung kann innerhalb eines Monats nach Bekanntgabe Widerspruch erhoben werden. Der Widerspruch ist bei der Verbandsgemeindeverwaltung Weißenthurm in 56575 Weißenthurm, Kärlicher Straße 4, einzulegen. Der Widerspruch kann

1. schriftlich oder zur Niederschrift bei der Verbandsgemeindeverwaltung Weißenthurm in 56575 Weißenthurm, Kärlicher Straße 4 oder
2. durch E-Mail mit qualifizierter elektronischer Signatur nach dem Signaturgesetz an: vg-weissenthurm@poststelle.rlp.de erhoben werden.

Hinweis:

Bei erfolglosem Widerspruch wird aufgrund des §15 des Landesgebührengesetzes vom 03.12.1974 eine Widerspruchsgebühr erhoben, deren Höhe sich nach dem Streitwert (Äquivalenzprinzip) und nach dem entstandenen Verwaltungsaufwand (Kostendeckungsprinzip) richtet.

Weißenthurm, den 20.12.2024

Verbandsgemeinde Weißenthurm

Thomas Przybylla
Bürgermeister

Anlagen: Lagepläne Weißenthurm Straßen A - C

Öffentliche Bekanntmachung Widmung von Verkehrsflächen in der Stadt Weißenthurm

Gemäß § 36 des Landesstraßengesetzes (LStrG) für Rheinland-Pfalz vom 01.08.1977 (GVBl. Seite 273), in der derzeit gültigen Fassung, werden in der Stadt Weißenthurm nachfolgende Verkehrsflächen gemäß dem Beschluss des Stadtrats vom 12.12.2024 gewidmet und dem öffentlichen Verkehr für die Benutzung im Rahmen des Gemeingebrauchs (§ 34 LStrG) zur Verfügung gestellt:

Widmung als „Gemeindestraßen“ gem. § 1 Abs. 3 Nr. 1 i.V.m. § 3 Nr. 3 a) LStrG

- **Straßenverkehrsfläche „Dahlienstraße“:**
Gemarkung Weißenthurm, Flur 7, Flurstück-Nrn. 126/27, 126/13, 1477, 1478 liegt tlw. im Geltungsbereich des Bebauungsplanes „Auf dem Kahlenberg“ (siehe Anlage 1)
- **Straßenverkehrsfläche „Dammstraße“**
Gemarkung Weißenthurm, Flur 6, Flurstück 36/3 (siehe Anlage 2)
- **Straßenverkehrsfläche „Danziger Straße“**
Gemarkung Weißenthurm, Flur 11, Flurstück-Nr. 36/6 (siehe Anlage 3)

- **Straßenverkehrsfläche „Dechant-Schmitt-Straße“**
Gemarkung Weißenthurm, Flur 11, Flurstück-Nrn. 682/2, 177/123, 681, 683/1
liegt im Geltungsbereich des Bebauungsplanes „Grabenstücker Teil II“
(siehe Anlage 4)
- **Straßenverkehrsfläche „Domstraße“**
Gemarkung Weißenthurm, Flur 7, Flurstück-Nr. 440/5
(siehe Anlage 5)
- **Straßenverkehrsfläche „Fährstraße“**
Gemarkung Weißenthurm, Flur 3, Flurstück-Nr. 131/7
(siehe Anlage 6)
- **Straßenverkehrsfläche „Falkenstraße“**
Gemarkung Weißenthurm, Flur 11, Flurstück-Nr. 29/35
(siehe Anlage 7)
- **Straßenverkehrsfläche „Fliederweg“**
Gemarkung Weißenthurm, Flur 7, Flurstück-Nr. 1365/1, 1459,
liegt im Geltungsbereich des Bebauungsplans „Auf dem Kahlenberg“
(siehe Anlage 8)
- **Straßenverkehrsfläche „Friedrich-Lohner-Straße“**
Gemarkung Weißenthurm, Flur 11, Flurstück 680
liegt im Geltungsbereich des Bebauungsplanes „Grabenstücker Teil II“
(siehe Anlage 9)
- **Straßenverkehrsfläche „Gartenstraße“**
Gemarkung Weißenthurm, Flur 10, Flurstück-Nr. 57/10
(siehe Anlage 10)
- **Straßenverkehrsfläche „Goethestraße“**
Gemarkung Weißenthurm, Flur 10, Flurstück-Nr. 4/38
(siehe Anlage 11)
- **Straßenverkehrsfläche „Honiggasse“**
Gemarkung Weißenthurm, Flur 3, Flurstück-Nrn. 138, 139/2, 141/2
Liegt im Geltungsbereich der Bebauungspläne „zwischen Hauptstraße und Bahnlinie“
und „Zwischen Hauptstraße und südl. Grenze des Sanierungsgebietes“
(siehe Anlage 12)

Die vorgenannten Straßenverkehrsflächen (gelb), Parkflächen (orange) und Gehwege (rot) sind im beigefügten Lageplan entsprechend gekennzeichnet.

Die Verfügung, sowie die originalen Lagepläne können bei der Verbandsgemeindeverwaltung Weißenthurm, Kärlicher Straße 4, 56575 Weißenthurm, für den Zeitraum eines Monats nach dieser Bekanntmachung, während den Öffnungszeiten (montags bis freitags von 07:15 Uhr bis 12:00 Uhr und donnerstags zusätzlich von 14:00 bis 18:00 Uhr) in Zimmer Nr. 313 eingesehen werden.

Diese Verfügung gilt am Tag nach der öffentlichen Bekanntmachung gem. § 41 Abs. 4 des Verwaltungsverfahrensgesetzes (VwVfG), in der derzeit gültigen Fassung, i.V. § 1 Abs. 1 des Landesverwaltungsverfahrensgesetzes (LVwVfG), in der derzeit gültigen Fassung, als bekannt gegeben.

Rechtsbehelfsbelehrung:

Gegen diese Widmung kann innerhalb eines Monats nach Bekanntgabe Widerspruch erhoben werden. Der Widerspruch ist bei der Verbandsgemeindeverwaltung Weißenthurm in 56575 Weißenthurm, Kärlicher Straße 4, einzulegen. Der Widerspruch kann

1. schriftlich oder zur Niederschrift bei der Verbandsgemeindeverwaltung Weißenthurm in 56575 Weißenthurm, Kärlicher Straße 4 oder
2. durch E-Mail mit qualifizierter elektronischer Signatur nach dem Signaturgesetz an: vg-weissenthurm@poststelle.rlp.de erhoben werden.

Hinweis:

Bei erfolglosem Widerspruch wird aufgrund des §15 des Landesgebührengesetzes vom 03.12.1974 eine Widerspruchsgebühr erhoben, deren Höhe sich nach dem Streitwert (Äquivalenzprinzip) und nach dem entstandenen Verwaltungsaufwand (Kostendeckungsprinzip) richtet.

Weißenthurm, den 20.12.2024

Verbandsgemeinde Weißenthurm

Thomas Przybylla
Bürgermeister

Anlagen: Lagepläne Weißenthurm Straßen D - H

Öffentliche Bekanntmachung Widmung von Verkehrsflächen in der Stadt Weißenthurm

Gemäß § 36 des Landesstraßengesetzes (LStrG) für Rheinland-Pfalz vom 01.08.1977 (GVBl. Seite 273), in der derzeit gültigen Fassung, werden in der Stadt Weißenthurm nachfolgende Verkehrsflächen gemäß dem Beschluss des Stadtrats vom 12.12.2024 gewidmet und dem öffentlichen Verkehr für die Benutzung im Rahmen des Gemeingebrauchs (§ 34 LStrG) zur Verfügung gestellt:

Widmung als „Gemeindestraßen“ gem. § 1 Abs. 3 Nr. 1 i.V.m. § 3 Nr. 3 a) LStrG

- **Straßenverkehrsfläche „Im Freundsborn“**
Gemarkung Weißenthurm, Flur 11, Flurstück-Nr. 27/45, 27/52, 27/24, 24/13, 16/5, 14/7, 24/15, 24/18
(siehe Anlage 1)
- **Straßenverkehrsfläche „Im Wohnpark Nette“**
Gemarkung Weißenthurm, Flur 12, Flurstück-Nr. 150, 154, 164 tlw., 153
liegt im Geltungsbereich des Bebauungsplans „Wohnpark Nette“
(siehe Anlage 2)
- **Straßenverkehrsfläche „Jahnstraße“**
Gemarkung Weißenthurm, Flur 3, Flurstück-Nr. 11/41
(siehe Anlage 3)
- **Straßenverkehrsfläche „Jakob-Bubser-Straße“**
Gemarkung Weißenthurm, Flur 3, Flurstück-Nr. 40/24, 40/25
(siehe Anlage 4)

- **Straßenverkehrsfläche „Langfuhr“**
Gemarkung Weißenthurm, Flur 5, Flurstück-Nrn. 4/5, 3/3, 6/4, 6/6, 6/8, 6/10, 222/2, 10/2, 14/4, 15/2, 16/2, 22/1, 17/13, 17/24, 17/25, 17/8, Flur 6, Flurstück-Nrn. 12/2, 236/5, 13/3, 29/4
(siehe Anlage 5)
- **Straßenverkehrsfläche „Lerchenstraße“**
Gemarkung Weißenthurm, Flur 11, Flurstück-Nr. 27/50 tlw.
(siehe Anlage 6)
- **Straßenverkehrsfläche „Leyheck“**
Gemarkung Weißenthurm, Flur 7, Flurstück-Nrn. 1376/1, 1383, 25/32
liegt im Geltungsbereich des Bebauungsplanes „Auf dem Kahlenberg“
(siehe Anlage 7)
- **Straßenverkehrsfläche „Lilienstraße“**
Gemarkung Weißenthurm, Flur 7, Flurstück-Nrn. 1353/1, 1395, 1415
liegt im Geltungsbereich des Bebauungsplanes „Auf dem Kahlenberg“
(siehe Anlage 8)

Widmung als „sonstige Straße“ gem. § 1 Abs. 3 Nr. 2 i.V.m. § 3 Nr. 3 b) aa) LStrG

- **Gehweg zwischen der „Lerchenstraße“ und der Straße „Im Freundsborn“:**
Gemarkung Weißenthurm, Flur. 11, Flurstück-Nr. 27/50 tlw., 27/51
(siehe Anlage 6)

Die vorgenannten Straßenverkehrsflächen (gelb), Parkflächen (orange) und Gehwege (rot) sind im beigefügten Lageplan entsprechend gekennzeichnet.

Die Verfügung, sowie die originalen Lagepläne können bei der Verbandsgemeindeverwaltung Weißenthurm, Kärlicher Straße 4, 56575 Weißenthurm, für den Zeitraum eines Monats nach dieser Bekanntmachung, während den Öffnungszeiten (montags bis freitags von 07:15 Uhr bis 12:00 Uhr und donnerstags zusätzlich von 14:00 bis 18:00 Uhr) in Zimmer Nr. 313 eingesehen werden.

Diese Verfügung gilt am Tag nach der öffentlichen Bekanntmachung gem. § 41 Abs. 4 des Verwaltungsverfahrensgesetzes (VwVfG), in der derzeit gültigen Fassung, i.V. § 1 Abs. 1 des Landesverwaltungsverfahrensgesetzes (LVwVfG), in der derzeit gültigen Fassung, als bekannt gegeben.

Rechtsbehelfsbelehrung:

Gegen diese Widmung kann innerhalb eines Monats nach Bekanntgabe Widerspruch erhoben werden. Der Widerspruch ist bei der Verbandsgemeindeverwaltung Weißenthurm in 56575 Weißenthurm, Kärlicher Straße 4, einzulegen. Der Widerspruch kann

1. schriftlich oder zur Niederschrift bei der Verbandsgemeindeverwaltung Weißenthurm in 56575 Weißenthurm, Kärlicher Straße 4 oder
2. durch E-Mail mit qualifizierter elektronischer Signatur nach dem Signaturgesetz an: vg-weissenthurm@poststelle.rlp.de erhoben werden.

Hinweis:

Bei erfolglosem Widerspruch wird aufgrund des §15 des Landesgebührengesetzes vom 03.12.1974 eine Widerspruchsgebühr erhoben, deren Höhe sich nach dem Streitwert (Äquivalenzprinzip) und nach dem entstandenen Verwaltungsaufwand (Kostendeckungsprinzip) richtet.

Weißenthurm, den 20.12.2024

Verbandsgemeinde Weißenthurm

Anlagen: Lagepläne Weißenthurm Straßen I-L

Öffentliche Bekanntmachung Widmung von Verkehrsflächen in der Stadt Weißenthurm

Gemäß § 36 des Landesstraßengesetzes (LStrG) für Rheinland-Pfalz vom 01.08.1977 (GVBl. Seite 273), in der derzeit gültigen Fassung, werden in der Stadt Weißenthurm nachfolgende Verkehrsflächen gemäß dem Beschluss des Stadtrats vom 12.12.2024 gewidmet und dem öffentlichen Verkehr für die Benutzung im Rahmen des Gemeingebrauchs (§ 34 LStrG) zur Verfügung gestellt:

Widmung als „Gemeindestraßen“ gem. § 1 Abs. 3 Nr. 1 i.V.m. § 3 Nr. 3 a) LStrG

- **Straßenverkehrsfläche „Marienstraße“:**
Gemarkung Weißenthurm, Flur 2, Flurstück-Nr. 516, 8/19
(siehe Anlage 1)
- **Straßenverkehrsfläche „Mittelort-Siedlung“**
Gemarkung Weißenthurm, Flur 10, Flurstück-Nr. 232/21, 180/20
(siehe Anlage 2)
- **Straßenverkehrsfläche „Nelkenweg“**
Gemarkung Weißenthurm, Flur 8, Flurstück-Nr. 366
(siehe Anlage 3)
- **Straßenverkehrsfläche „Nettestraße“**
Gemarkung Weißenthurm, Flur 11, Flurstück-Nr. 177/122
liegt im Geltungsbereich des Bebauungsplanes „Grabenstücker Teil II“
(siehe Anlage 4)
- **Straßenverkehrsfläche „Neustraße“**
Gemarkung Weißenthurm, Flur 2, Flurstück-Nr. 54/87 tlw., 54/50, 54/53, 54/55, 57/15,
59/20, 59/22, 30/28, 54/88, 33/4, 38/22, 54/88
(siehe Anlage 5)
- **Straßenverkehrsfläche „Obere Fährstraße“**
Gemarkung Weißenthurm, Flur 3, Flurstück-Nrn. 132/4, Flur 2, Flurstück-Nr. 42/20
(siehe Anlage 6)
- **Straßenverkehrsfläche „Ottostraße“**
Gemarkung Weißenthurm, Flur 3, Flurstück-Nr. 459/16, 16/6, 222/16, 230/16
(siehe Anlage 7)
- **Straßenverkehrsfläche „Pielau“**
Gemarkung Weißenthurm, Flur 3, Flurstück-Nrn. 11/51, 456/16, 457/16
(siehe Anlage 8)
- **Straßenverkehrsfläche „Platzenborn“**
Gemarkung Weißenthurm, Flur 5, Flurstück-Nrn. 481

liegt im Geltungsbereich des Bebauungsplanes „Im Platzenborn“
(siehe Anlage 9)

- **Straßenverkehrsfläche „Raiffeisenstraße“**
Gemarkung Weißenthurm, Flur 11, Flurstück-Nrn. 244/1, 244/2, 277, 274, 224/1, 260/1, 211, 214/5, 221, 220, 223, 238, 239
(siehe Anlage 10)
- **Gehweg an der „Raiffeisenstraße“**
Gemarkung Weißenthurm, Flur 11, Flurstück-Nr. 233, 235
(siehe Anlage 10)
- **Platz „Rauschergasse“:**
Gemarkung Weißenthurm, Flur 4, Flurstück-Nr. 236/1 tlw., 64/2 tlw., 271/64 tlw., 63/5 tlw., 63/2 tlw., 64/1 tlw., 63/4 tlw., 266/63 tlw., 264/63 tlw.
(siehe Anlage 15)
- **Straßenverkehrsfläche „Rheinblick-Siedlung“**
Gemarkung Weißenthurm, Flur 10, Flurstück-Nrn. 180/21
(siehe Anlage 11)
- **Straßenverkehrsfläche „Rheinhell“**
Gemarkung Weißenthurm, Flur 10, Flurstück-Nr. 4/30, 16/14, 16/15, 23/12, 28/6
(siehe Anlage 12)
- **Straßenverkehrsfläche „Rheinufer“**
Gemarkung Weißenthurm, Flur 3, Flurstück-Nr. 90/2, 92/2, 91/1, 93/3, 137/1, 89/1, 90/1, 90/4, 136/4, Flur 4, Flurstück-Nr. 368/232, Flur 1, Flurstück-Nr. 38/7 tlw.
(siehe Anlage 13)
- **Straßenverkehrsfläche „Rosensiedlung“**
Gemarkung Weißenthurm, Flur 7, Flurstück-Nr. 67/30, 92/74, 92/73, 76/3, 1414, 1436
liegt im Geltungsbereich des rechtsverbindlichen Bebauungsplanes „Auf dem Kahlenberg“
(siehe Anlage 14)
- **Parkplatz an der „Neustraße“**
Gemarkung Weißenthurm, Flur 2, Flurstück-Nr. 54/87 tlw., 54/43
(siehe Anlage 5)

Widmung als „sonstige Straße“ gem. § 1 Abs. 3 Nr. 2 i.V.m. § 3 Nr. 3 b) aa) LStrG

- **Gehweg „Rauschergasse“:**
Gemarkung Weißenthurm, Flur 4, Flurstück-Nr. 236/1 tlw., 64/2 tlw., 271/64 tlw., 63/5 tlw., 63/2 tlw., 64/1 tlw., 63/4 tlw., 266/63 tlw., 264/63 tlw.
(siehe Anlage 15)
- **Gehweg zwischen der „Raiffeisenstraße“ und der Straße „Stierweg“:**
Gemarkung Weißenthurm, Flur 11, Flurstück-Nr. 245
(siehe Anlage 10)

Die vorgenannten Straßenverkehrsflächen (gelb), Parkflächen (orange) und Gehwege (rot) sind im beigefügten Lageplan entsprechend gekennzeichnet.

Die Verfügung, sowie die originalen Lagepläne können bei der Verbandsgemeindeverwaltung Weißenthurm, Kärlicher Straße 4, 56575 Weißenthurm, für den Zeitraum eines Monats nach dieser Bekanntmachung, während den Öffnungszeiten (montags bis freitags von 07:15 Uhr bis 12:00 Uhr und donnerstags zusätzlich von 14:00 bis 18:00 Uhr) in Zimmer Nr. 313 eingesehen werden.

Diese Verfügung gilt am Tag nach der öffentlichen Bekanntmachung gem. § 41 Abs. 4 des Verwaltungsverfahrensgesetzes (VwVfG), in der derzeit gültigen Fassung, i.V. § 1 Abs. 1 des Landesverwaltungsverfahrensgesetzes (LVwVfG), in der derzeit gültigen Fassung, als bekannt gegeben.

Rechtsbehelfsbelehrung:

Gegen diese Widmung kann innerhalb eines Monats nach Bekanntgabe Widerspruch erhoben werden. Der Widerspruch ist bei der Verbandsgemeindeverwaltung Weißenthurm in 56575 Weißenthurm, Kärlicher Straße 4, einzulegen. Der Widerspruch kann

1. schriftlich oder zur Niederschrift bei der Verbandsgemeindeverwaltung Weißenthurm in 56575 Weißenthurm, Kärlicher Straße 4 oder
2. durch E-Mail mit qualifizierter elektronischer Signatur nach dem Signaturgesetz an: vg-weissenthurm@poststelle.rlp.de erhoben werden.

Hinweis:

Bei erfolglosem Widerspruch wird aufgrund des §15 des Landesgebührengesetzes vom 03.12.1974 eine Widerspruchsgebühr erhoben, deren Höhe sich nach dem Streitwert (Äquivalenzprinzip) und nach dem entstandenen Verwaltungsaufwand (Kostendeckungsprinzip) richtet.

Weißenthurm, den 20.12.2024

Verbandsgemeinde Weißenthurm

Thomas Przybylla
Bürgermeister

Anlagen: Lagepläne Weißenthurm Straßen M-R

Öffentliche Bekanntmachung Widmung von Verkehrsflächen in der Stadt Weißenthurm

Gemäß § 36 des Landesstraßengesetzes (LStrG) für Rheinland-Pfalz vom 01.08.1977 (GVBl. Seite 273), in der derzeit gültigen Fassung, werden in der Stadt Weißenthurm nachfolgende Verkehrsflächen gemäß dem Beschluss des Stadtrats vom 12.12.2024 gewidmet und dem öffentlichen Verkehr für die Benutzung im Rahmen des Gemeingebrauchs (§ 34 LStrG) zur Verfügung gestellt:

Widmung als „Gemeindestraßen“ gem. § 1 Abs. 3 Nr. 1 i.V.m. § 3 Nr. 3 a) LStrG

- **Straßenverkehrsfläche „Saffiger Straße“**
Gemarkung Weißenthurm, Flur 9, Flurstück-Nr. 171/8 tlw., Flur 10, Flurstück-Nr. 231/1, Flur 7, Flurstück-Nr. 830/1, 512/1, Flur 4, Flurstück-Nr. 229/3, Flur 10, Flurstück-Nr. 73/2 tlw.
(siehe Anlage 1)
- **Gehweg an der „Saffiger Straße“**
Gemarkung Weißenthurm, Flur 7, Flurstück-Nr. 1/19, 7/9, 7/11, 1/24, 1/27, 1/29, 1/31 Flur 10, Flurstück-Nr. 75/8, 76/1, 73/2 tlw., 73/4 tlw.
(siehe Anlage 1)

- **Straßenverkehrsfläche „Schmittgasse“**
Gemarkung Weißenthurm, Flur 4, Flurstück-Nr. 233, 5/1, 234,
liegt tlw. im Geltungsbereich des Bebauungsplanes „Zwischen Hauptstraße und
Bahnlinie“
(siehe Anlage 2)
- **Straßenverkehrsfläche „Schwarze Erde“**
Gemarkung Weißenthurm, Flur 6, Flurstück-Nr. 406/2
liegt im Geltungsbereich des Bebauungsplanes „Hafenstraße“
(siehe Anlage 3)
- **Straßenverkehrsfläche „Steinacker“**
Gemarkung Weißenthurm, Flur 6, Flurstück-Nrn. 217/13, 227/14, 225/67, 225/49
(siehe Anlage 4)
- **Straßenverkehrsfläche „Stierweg“**
Gemarkung Weißenthurm, Flur 11, Flurstück-Nr. 191/24, 200/13, 194/14, 193/4,
206/3, 200/27, 16/7, 191/22, 247/1, 166/14, 166/4, 200/9, 165/6, 165/8, 128/11,
134/27, 152/41, 152/40, 134/26, 129/34, 129/33, 129/37, 200/8, 128/10, 128/8, 96/12
(siehe Anlage 5)
- **Straßenverkehrsfläche „Taubenstraße“**
Gemarkung Weißenthurm, Flur 11, Flurstück-Nrn. 35/6, 29/41, 27/33
(siehe Anlage 6)
- **Straßenverkehrsfläche „Tulpenstraße“**
Gemarkung Weißenthurm, Flur 8, Flurstück-Nrn. 387
(siehe Anlage 7)
- **Straßenverkehrsfläche „Turmhof“**
Gemarkung Weißenthurm, Flur 4, Flurstück-Nrn. 210/6, 220/2, 218/2
liegt im Geltungsbereich des Bebauungsplanes „Zwischen Hauptstraße und südl.
Grenze des Sanierungsgebietes“
(siehe Anlage 8)
- **Straßenverkehrsfläche „Waldstraße“**
Gemarkung Weißenthurm, Flur 2, Flurstück-Nrn. 95/4 tlw., 84/28, 84/24, 84/34, 81/3,
415/82, 83/8, 83/4, 83/3 tlw., 83/10 tlw., 81/9 tlw.
(siehe Anlage 9)
- **Straßenverkehrsfläche „Werftstraße“**
Gemarkung Weißenthurm, Flur 6, Flurstück-Nr. 407/2
liegt im Geltungsbereich des Bebauungsplanes „Hafenstraße“
(siehe Anlage 10)
- **Straßenverkehrsfläche „Werner-Klein-Straße“**
Gemarkung Weißenthurm, Flur 11, Flurstück-Nrn. 167/34
liegt im Geltungsbereich des Bebauungsplanes „Grabenstücker Teil II“
(siehe Anlage 11)
- **Straßenverkehrsfläche „Wiesenweg“**
Gemarkung Weißenthurm, Flur 2, Flurstück-Nrn. 68/22
(siehe Anlage 12)

- **Straßenverkehrsfläche „Wilhelm-Schultheis-Straße“**
Gemarkung Weißenthurm, Flur 6, Flurstück-Nrn. 170/10, 167/9, 164/7, 162/4
(siehe Anlage 13)
- **Straßenverkehrsfläche „Zum Schützenplatz“**
Gemarkung Weißenthurm, Flur 10, Flurstück-Nr. 11/13, 28/10
(siehe Anlage 14)
- **Parkplatz an der „Saffiger Straße“**
Gemarkung Weißenthurm, Flur 10, Flurstück-Nr. 73/2 tlw., 73/4 tlw.,
(siehe Anlage 1)
- **Parkplatz an der Straße „Steinacker“**
Gemarkung Weißenthurm, Flur 6, Flurstück-Nr. 231/9
(siehe Anlage 4)

Die vorgenannten Straßenverkehrsflächen (gelb), Parkflächen (orange) und Gehwege (rot) sind im beigefügten Lageplan entsprechend gekennzeichnet.

Die Verfügung, sowie die originalen Lagepläne können bei der Verbandsgemeindeverwaltung Weißenthurm, Kärlicher Straße 4, 56575 Weißenthurm, für den Zeitraum eines Monats nach dieser Bekanntmachung, während den Öffnungszeiten (montags bis freitags von 07:15 Uhr bis 12:00 Uhr und donnerstags zusätzlich von 14:00 bis 18:00 Uhr) in Zimmer Nr. 313 eingesehen werden.

Diese Verfügung gilt am Tag nach der öffentlichen Bekanntmachung gem. § 41 Abs. 4 des Verwaltungsverfahrensgesetzes (VwVfG), in der derzeit gültigen Fassung, i.V. § 1 Abs. 1 des Landesverwaltungsverfahrensgesetzes (LVwVfG), in der derzeit gültigen Fassung, als bekannt gegeben.

Rechtsbehelfsbelehrung:

Gegen diese Widmung kann innerhalb eines Monats nach Bekanntgabe Widerspruch erhoben werden. Der Widerspruch ist bei der Verbandsgemeindeverwaltung Weißenthurm in 56575 Weißenthurm, Kärlicher Straße 4, einzulegen. Der Widerspruch kann

1. schriftlich oder zur Niederschrift bei der Verbandsgemeindeverwaltung Weißenthurm in 56575 Weißenthurm, Kärlicher Straße 4 oder
2. durch E-Mail mit qualifizierter elektronischer Signatur nach dem Signaturgesetz an: vg-weissenthurm@poststelle.rlp.de erhoben werden.

Hinweis:

Bei erfolglosem Widerspruch wird aufgrund des §15 des Landesgebührengesetzes vom 03.12.1974 eine Widerspruchsgebühr erhoben, deren Höhe sich nach dem Streitwert (Äquivalenzprinzip) und nach dem entstandenen Verwaltungsaufwand (Kostendeckungsprinzip) richtet.

Weißenthurm, den 20.12.2024

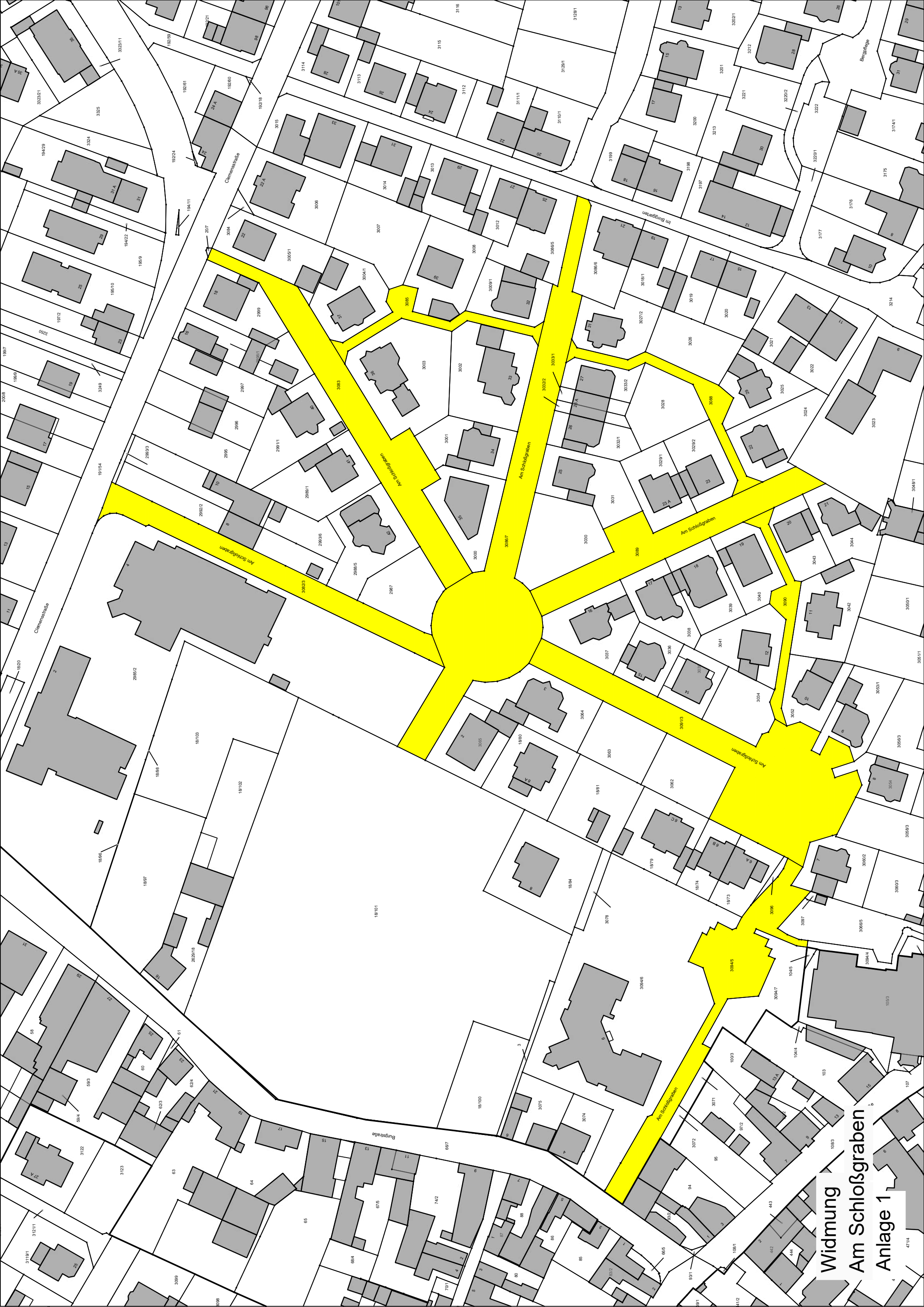
Verbandsgemeinde Weißenthurm

Thomas Przybylla
Bürgermeister

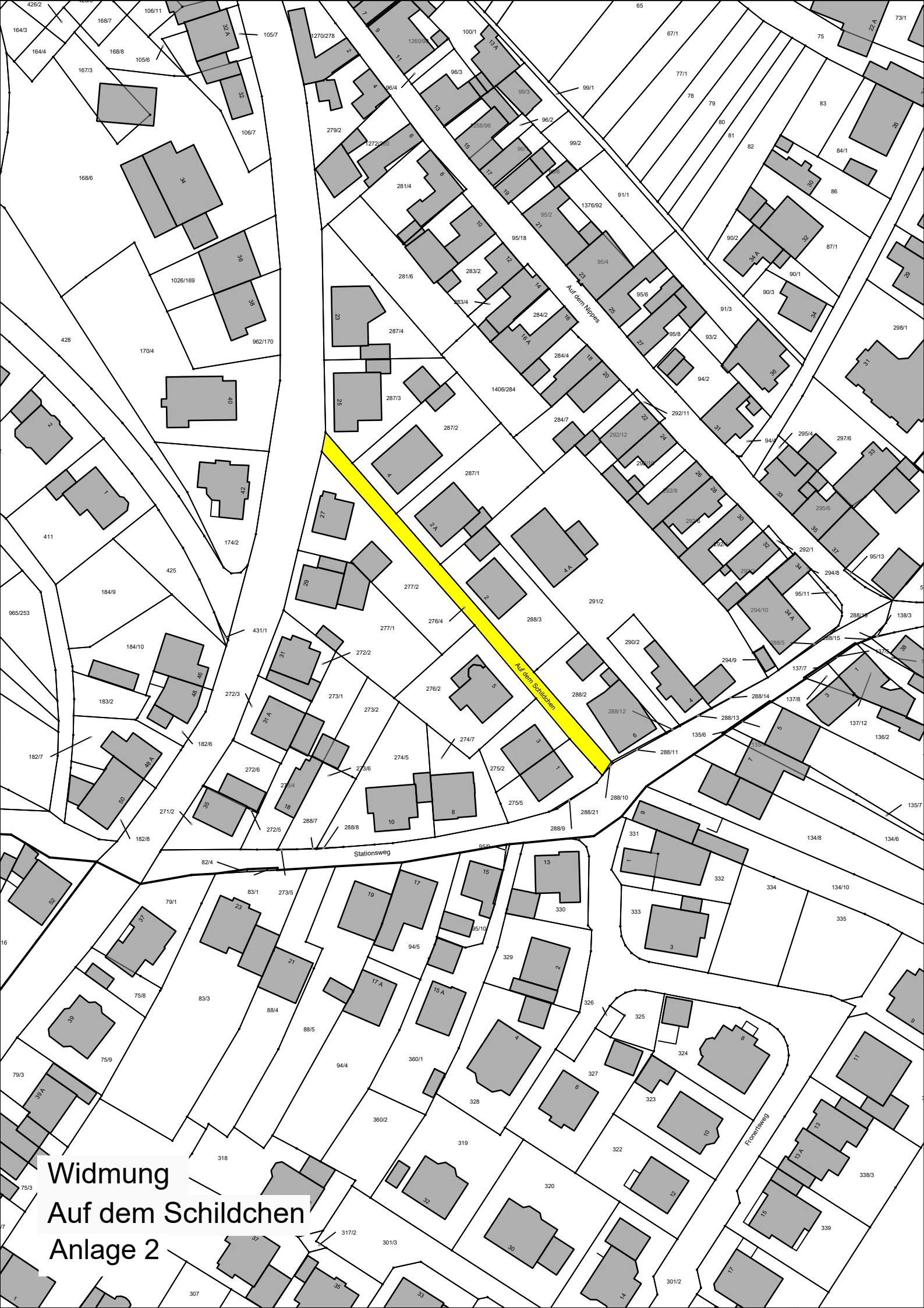
Anlagen: Lagepläne Weißenthurm Straßen S-Z

Anlage Lagepläne

Lagepläne Mülheim-Kärlich Straßen A-G



Widmung
Am Schloßgraben
Anlage 1



Widmung
Auf dem Schildchen
Anlage 2



Widmung
Bergpflege
Anlage 3



Widmung
Burgstraße
Anlage 4

Burgstraße

Klosterstraße

Am Schloßgraben

Am Schloßgraben

949/8

57/6

472/23

209/47

209/49

3115

3116

3117

3120/1

3124/2

57/7

56/2

54/2

53/7

18/16

3118

3119/1

3121/1

27/A

55/2

58

18/15

3101/1

3118

25

3122

59/4

59/3

31

3101/3

3123

60

25

18/97

18/98

3097/1

3099

3098

63

62/3

2629/18

18/102

64

19

21

61

18

16

17

50/3

65

15

17

18/101

68/4

67/5

13

11

75

70/2

70/1

74/2

11

66/7

18/100

76

77

5

3

1

97

88

3075

3

78

79

80

86

8

7

6

3074

18/84

18/81

436/1

83/2

93/2

94

9

1

6

3094/6

3078

18/79

18/81

437/4

439/1

93/1

94

95

3072

3071

100/3

3094/5

18/74

18/73

3062

108/1

442

443

97/2

13 A

104/4

104/5

3094/7

18/73

3096

3062

444

443

7

9

104/4

104/5

3097

3097

3062



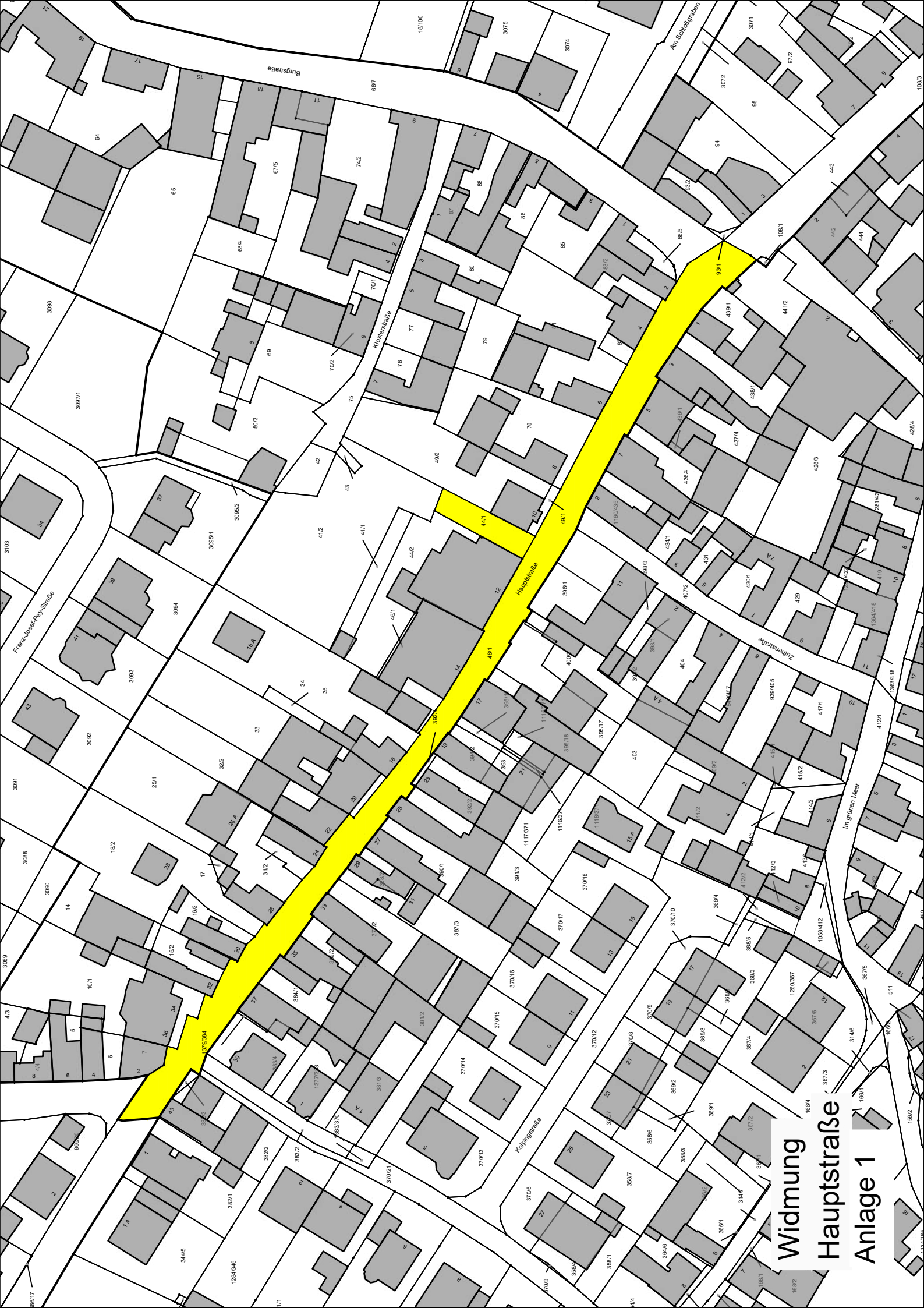
Widmung
Distelberg
Anlage 5

Aufm Kleinen

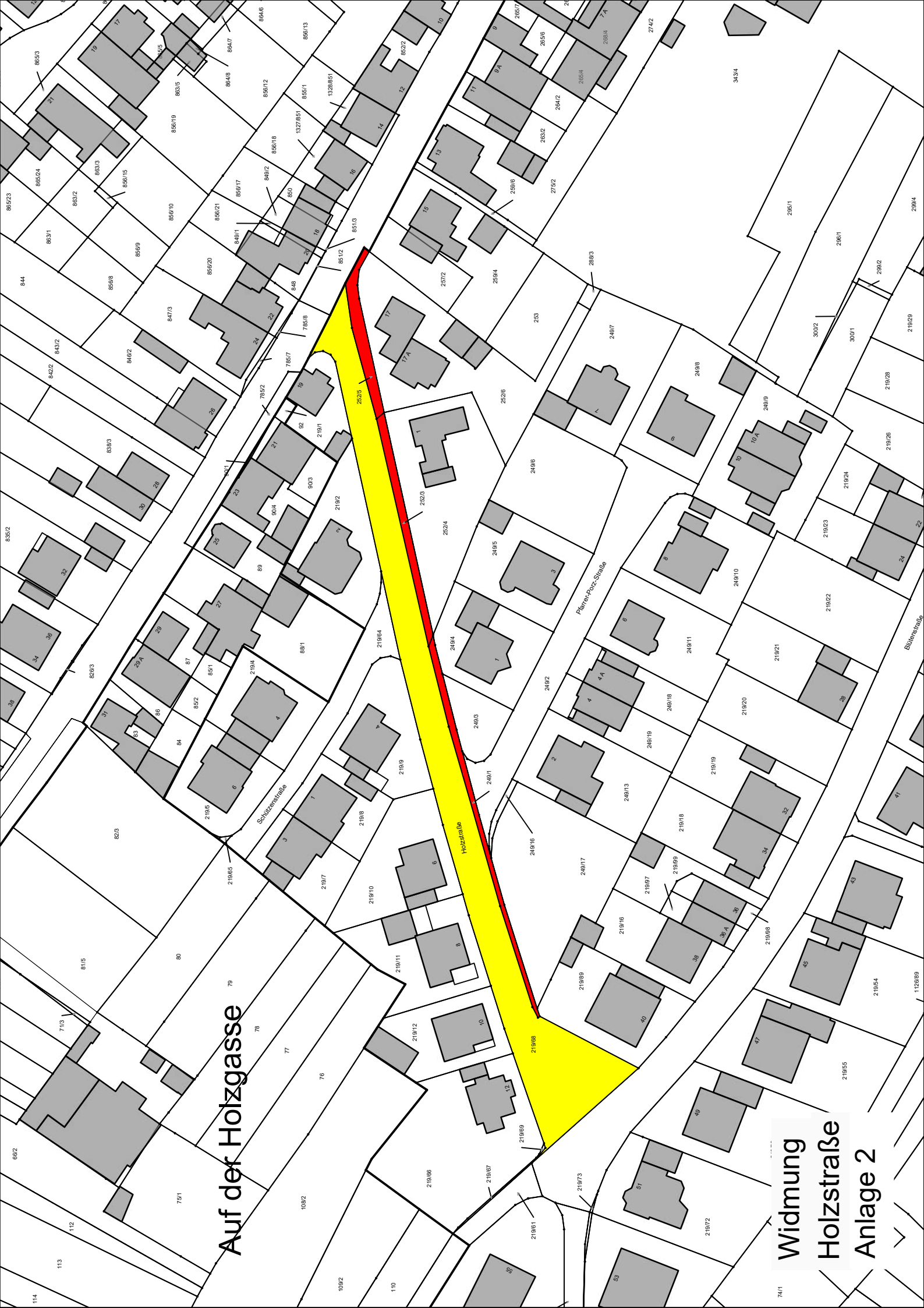


Widmung
Fronertsweg
Anlage 7

Lagepläne Mülheim-Kärlich Straßen H-J



Widmung
Hauptstraße
Anlage 1



Auf der Holzgasse

Holzstraße

Pflanz-Platz-Straße

Widmung
Holzstraße
Anlage 2

Blumenstraße

114

113

112

815

751

79

78

77

76

1002

110

21906

21907

21901

21973

21972

74/1

21905

21904

12089

86423

844

8301

85619

85610

85620

8473

85621

85617

8491

85612

85611

132885

85618

8402

850

8513

8512

2572

2504

253

2782

2596

2642

2654

2684

2742

3434

2951

2081

2092

2584

3002

3001

21929

21926

21923

21924

21925

21921

21920

21922

21919

21918

21917

21916

21915

21914

21913

21912

21911

21910

21909

21908

21907

21906

21905

21904

21903

21902

21901

21900

21899

21898

21897

21896

21895

21894

21893

21892

21891

21890

21889

21888

21887

21886

21885

21884

21883

21882

21881

21880

21879

21878

21877

21876

21875

21874

21873

21872

21871

21870

21869

21868

21867

21866

21865

21864

21863

21862

21861

21860

21859

21858

21857

21856

21855

21854

21853

21852

21851

21850

21849

21848

21847

21846

21845

21844

21843

21842

21841

21840

21839

21838

21837

21836

21835

21834

21833

21832

21831

21830

21829

21828

21827

21826

21825

21824

21823

21822

21821

21820

21819

21818

21817

21816

21815

21814

21813

21812

21811

21810

21809

21808

21807

21806

21805

21804

21803

21802

21801

21800

21799

21798

21797

21796

21795

21794

21793

21792

21791

21790

21789

21788

21787

21786

21785

21784

21783

21782

21781

21780

21779

21778

21777

21776

21775

21774

21773

21772

21771

21770

21769

21768

21767

21766

21765

21764

21763

21762

21761

21760

21759

21758

21757

21756

21755

21754

21753

21752

21751

21750

21749

21748

21747

21746

21745

21744

21743

21742

21741

21740

21739

21738

21737

21736

21735

21734

21733

21732

21731

21730

21729

21728

21727

21726

21725

21724

21723

21722

21721

21720

21719

21718

21717

21716

21715

21714

21713

21712

21711

21710

21709

21708

21707

21706

21705

21704

21703

21702

21701

21700

21699

21698

21697

21696

21695

21694

21693

21692

21691

21690

21689

21688

21687

21686

21685

21684

21683

21682

21681

21680

21679

21678

21677

21676

21675



Widmung
Im Burggarten
Anlage 3

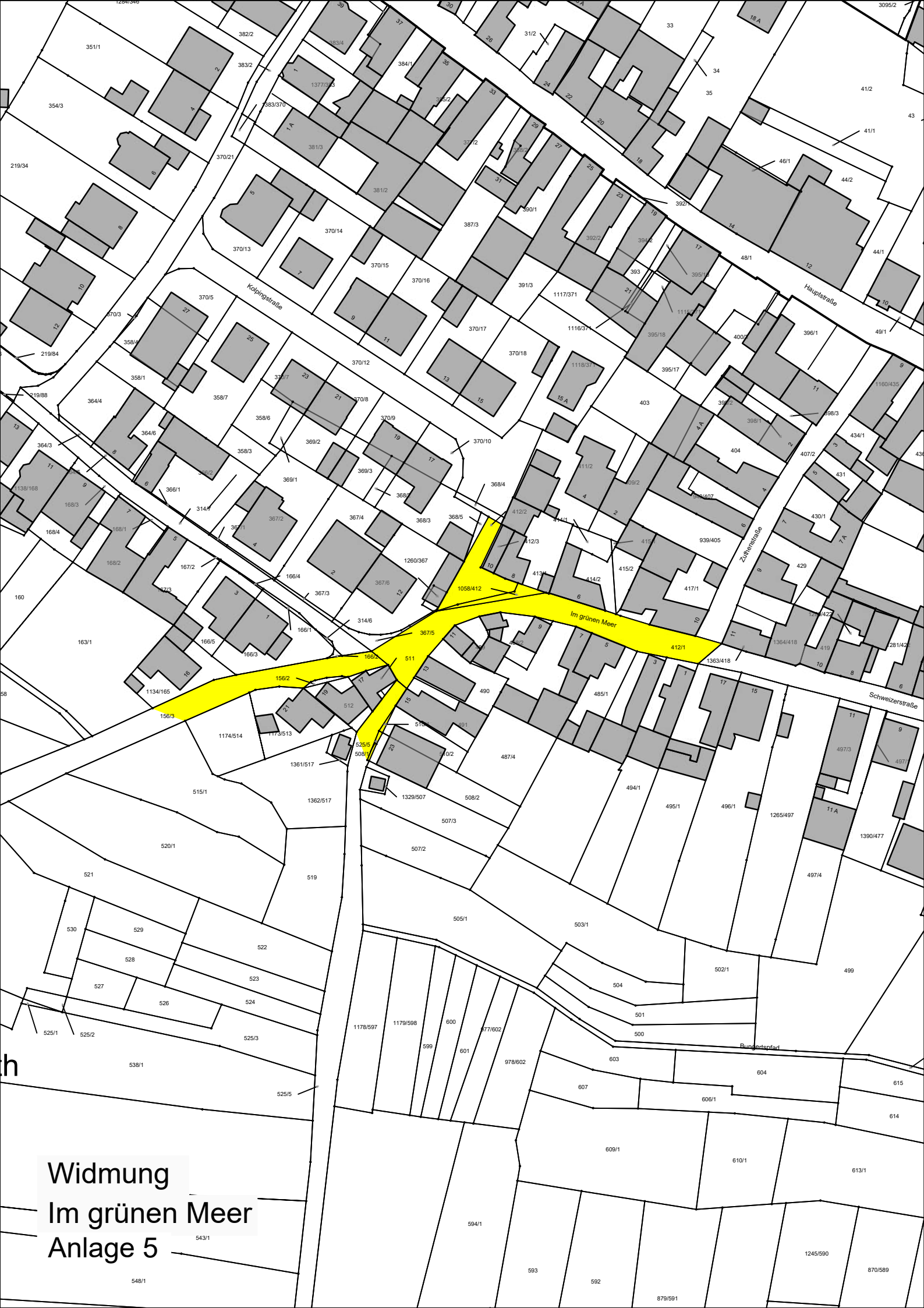


Im Gottschalk

Im Gottschalk

Zwischen dem Trumbster-
und Neuen Weg

Widmung
Im Gottschalk
Anlage 4



Widmung
Im grünen Meer
Anlage 5

h

Lagepläne Mülheim-Kärlich Straßen K-O



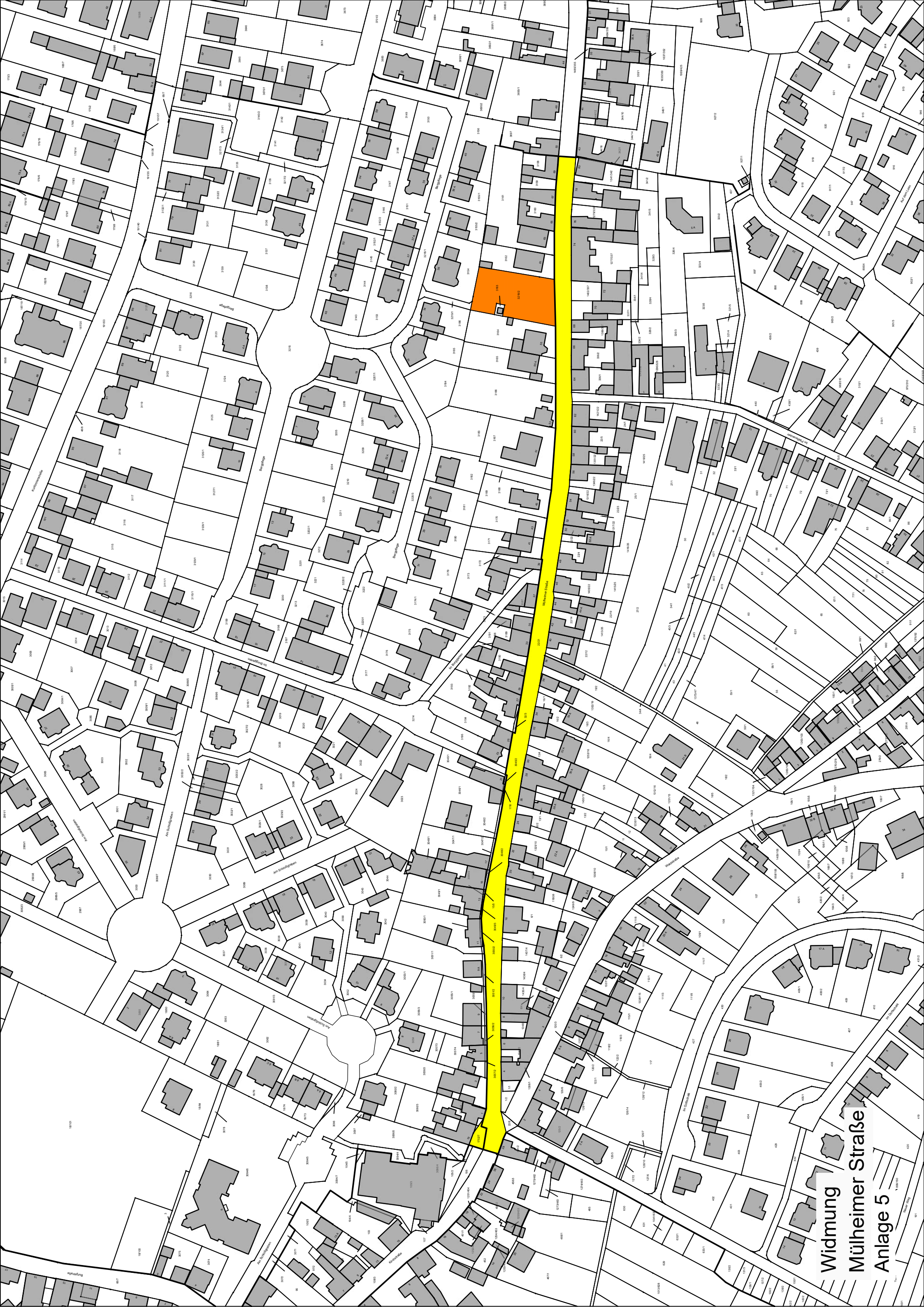
Widmung
Kirchstraße
Anlage 1



Widmung
Klosterstraße
Anlage 2



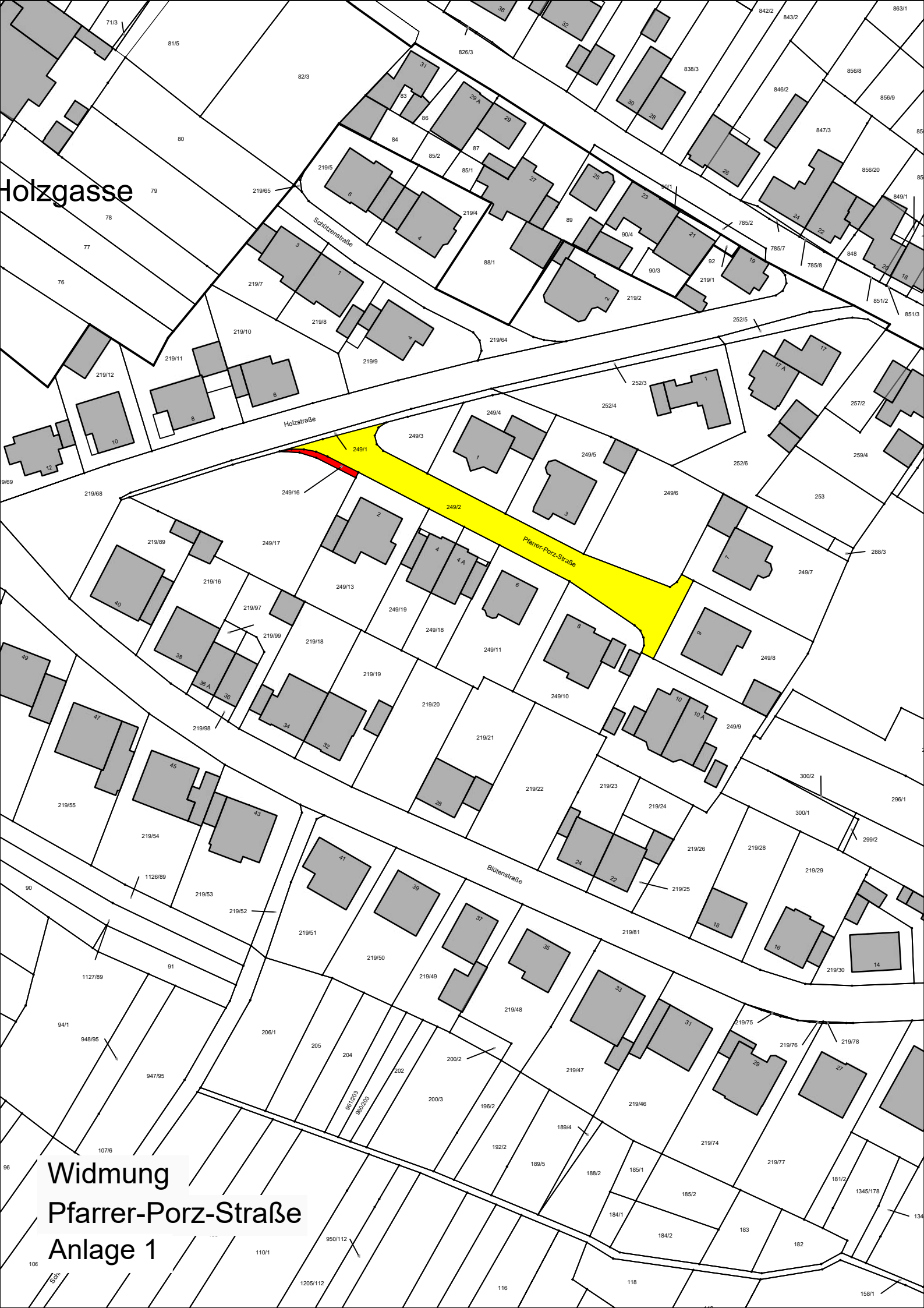
Widmung
Kolpingstraße
Anlage 3



Widmung
Mülheimer Straße
Anlage 5

Lagepläne Mülheim-Kärlich Straßen P-Z

Holzgasse



Widmung
Pfarrer-Porz-Straße
Anlage 1

Am Bracheter

Unter der Burg
durch das Sträßchen

Widmung
Rheinstraße
Anlage 2

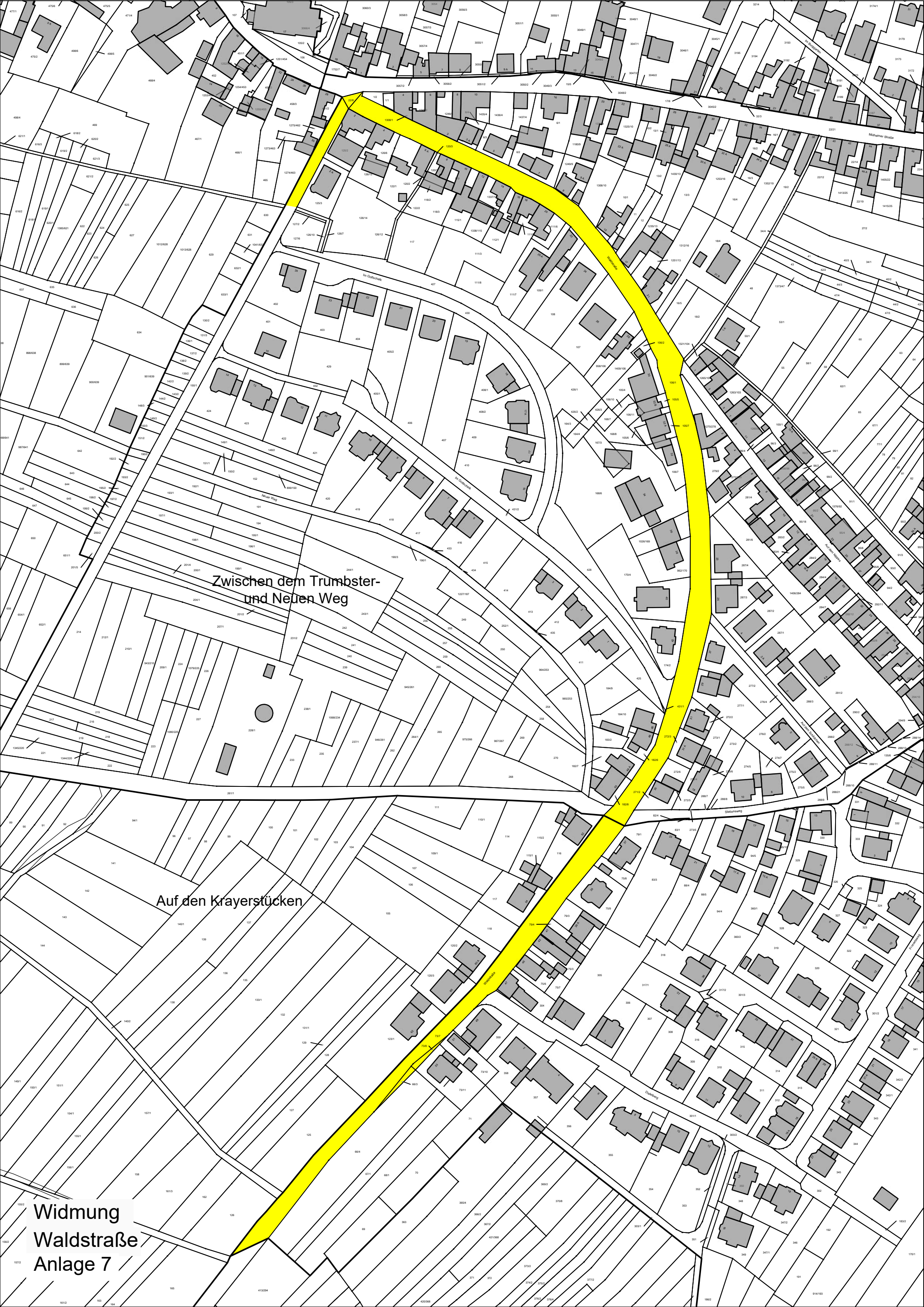




Widmung
Römerstraße
Anlage 3



Widmung
Schweizerstrasse
Anlage 5



Zwischen dem Trumbster-
und Neuen Weg

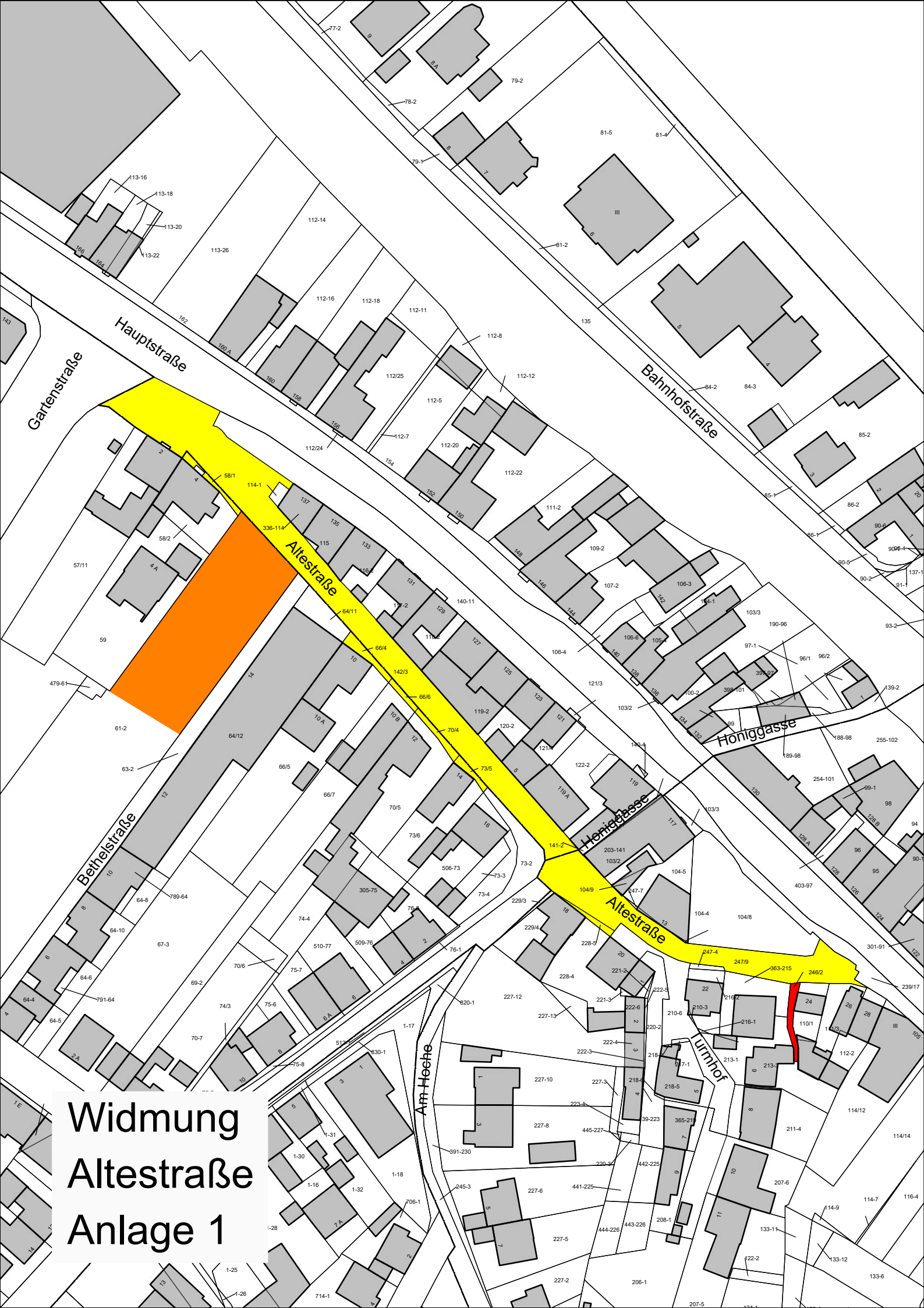
Auf den Krayerstücken

Widmung
Waldstraße
Anlage 7

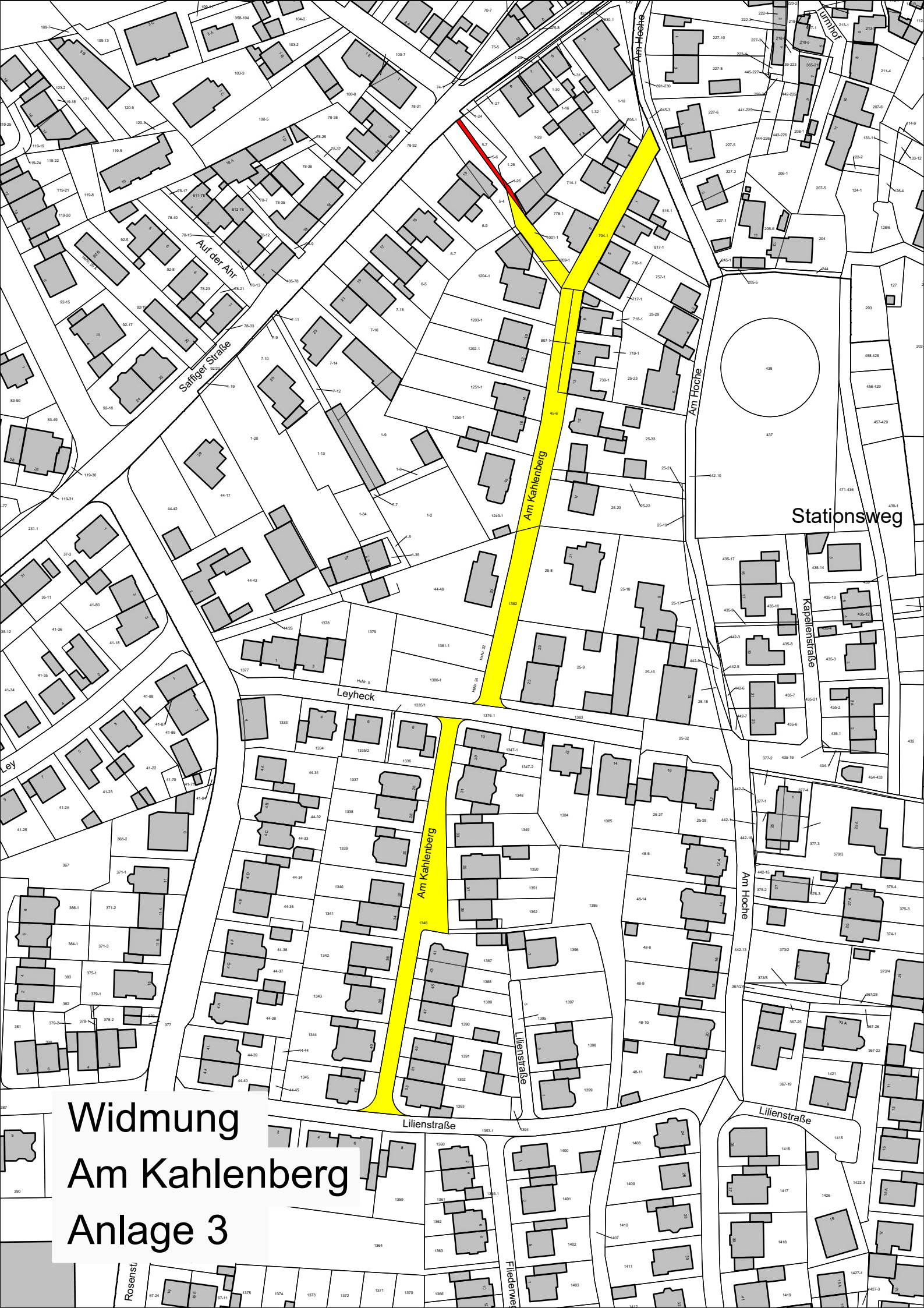


Widmung
Zuthenstraße
Anlage 8

Lagepläne Weißenthurm Straßen A-C



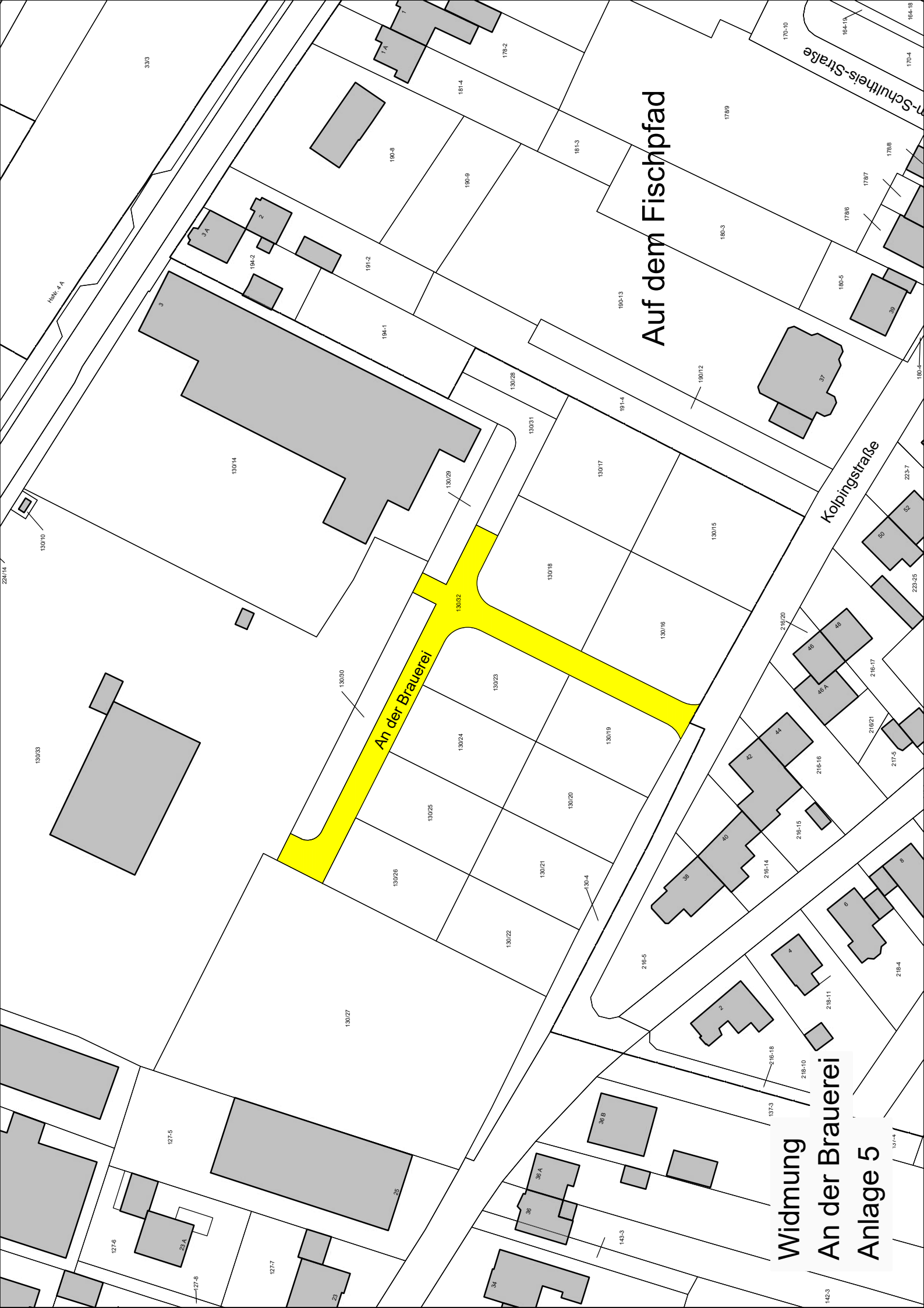
**Widmung
Altestraße
Anlage 1**



Widmung Am Kahlenberg Anlage 3

Rosenst.

Fildenerweg

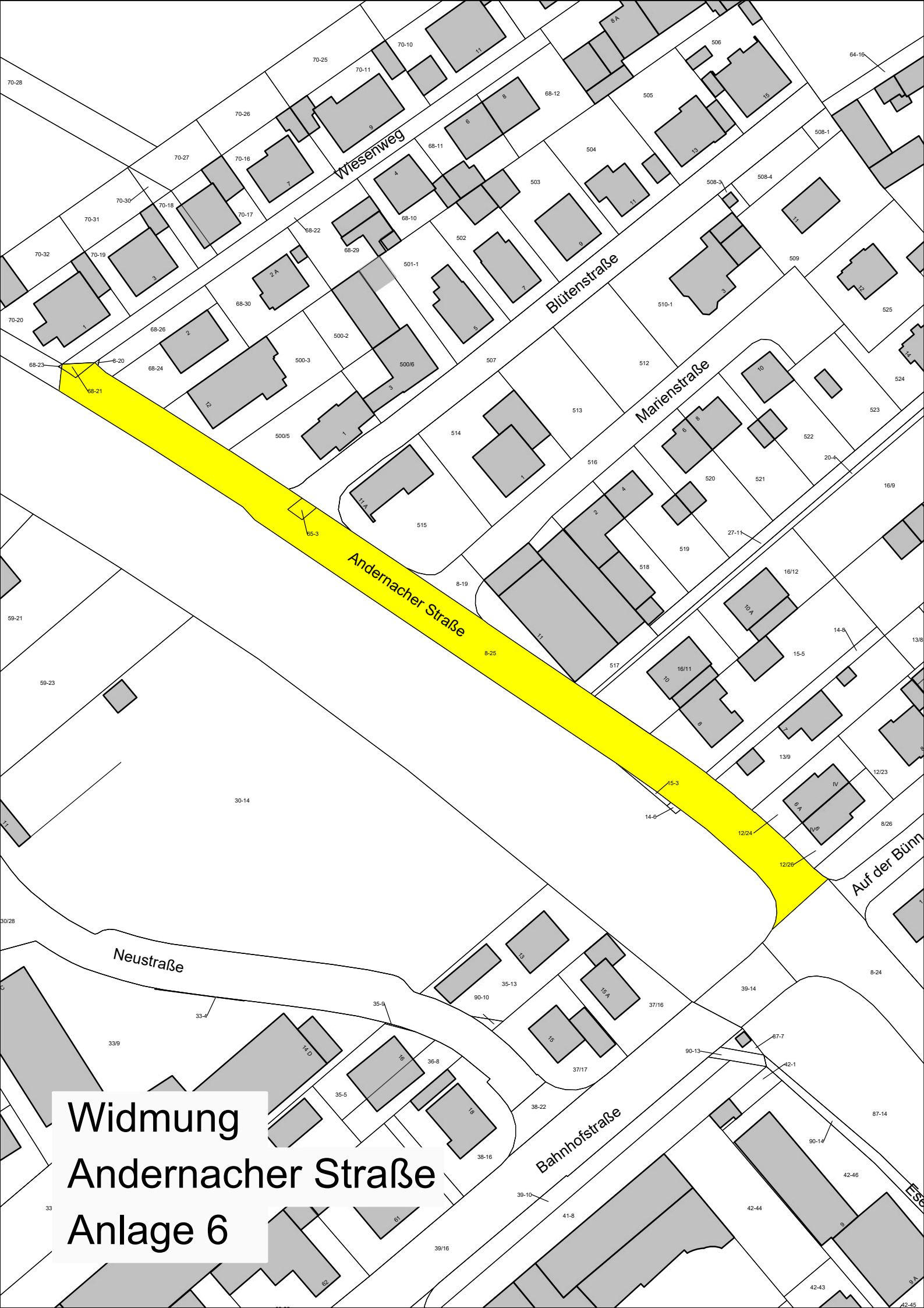


Auf dem Fischpfad

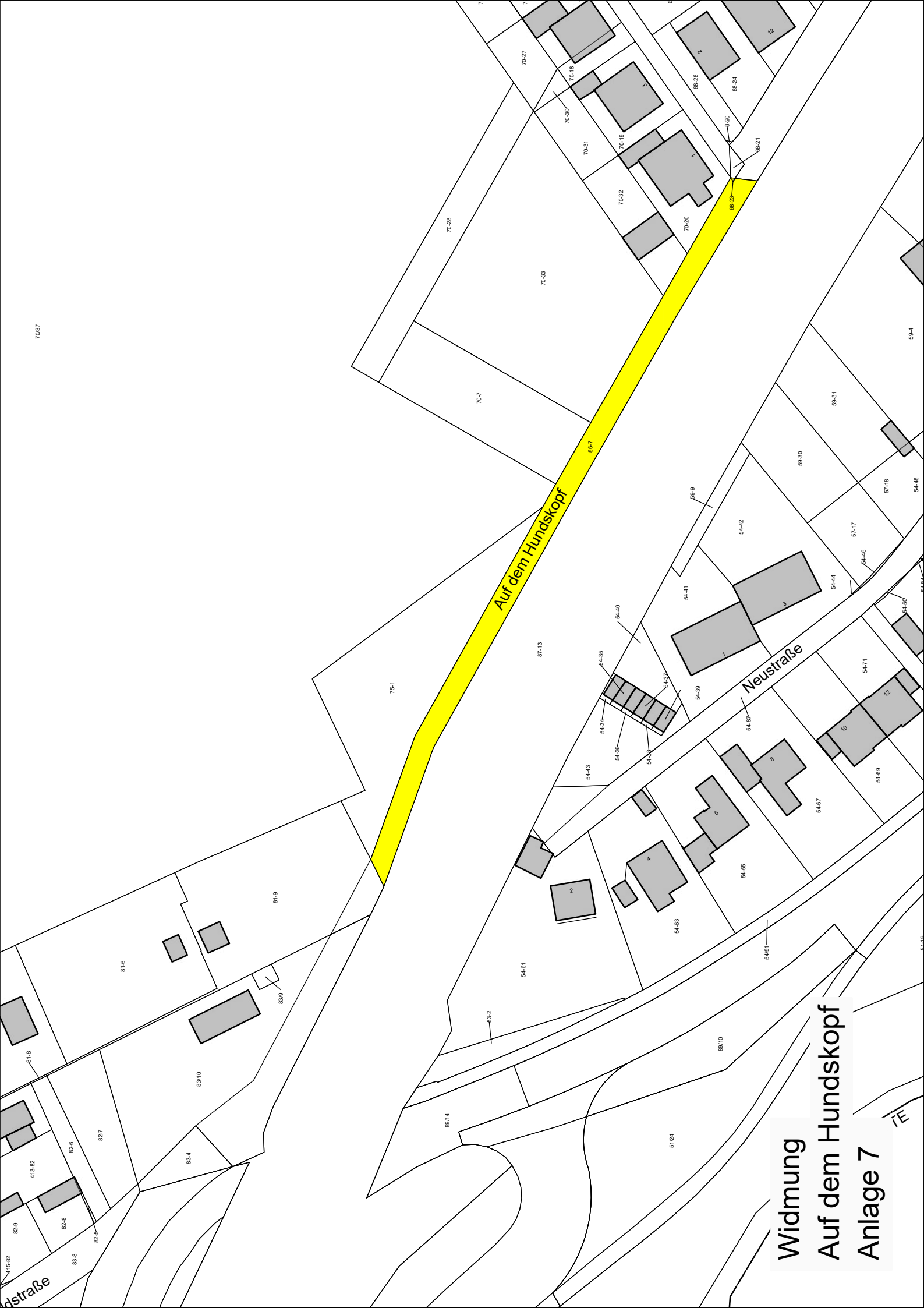
Kolpingstraße

An der Brauerei

Widmung
An der Brauerei
Anlage 5



**Widmung
Andernacher Straße
Anlage 6**



70-37

Auf dem Hundskopf

Neustraße

dstraße

Widmung
Auf dem Hundskopf
Anlage 7

15-82

82-9

413-82

82-6

82-5

83-6

82-1-3

81-9

83-4

83-10

83-9

81-6

82-7

83-4

83-10

83-9

81-6

82-7

83-4

83-10

83-9

81-6

82-7

83-4

83-10

83-9

81-6

82-7

83-4

83-10

83-9

81-6

82-7

83-4

83-10

83-9

81-6

82-7

83-4

83-10

83-9

81-6

82-7

83-4

83-10

83-9

81-6

82-7

83-4

75-1

80/14

83-2

54-61

87-13

54-63

54-67

54-65

51/24

80/10

54-61

54-67

54-69

54-71

54-65

54-50

54-46

54-48

54-48

54-48

54-48

70-7

70-33

86-7

70-20

70-19

66-28

68-24

8-20

89-21

66-25

70-32

70-31

70-30

70-27

70-28

59-31

59-30

54-42

54-44

54-41

54-40

54-37

54-36

54-35

54-34

54-43

54-38

54-39

54-40

54-41

57-18

57-17

54-46

54-46

54-46

54-46

54-46

54-46

54-46

54-46

54-46

54-46

54-46

57-18

57-17

54-46

54-46

54-69

54-50

54-46

54-48

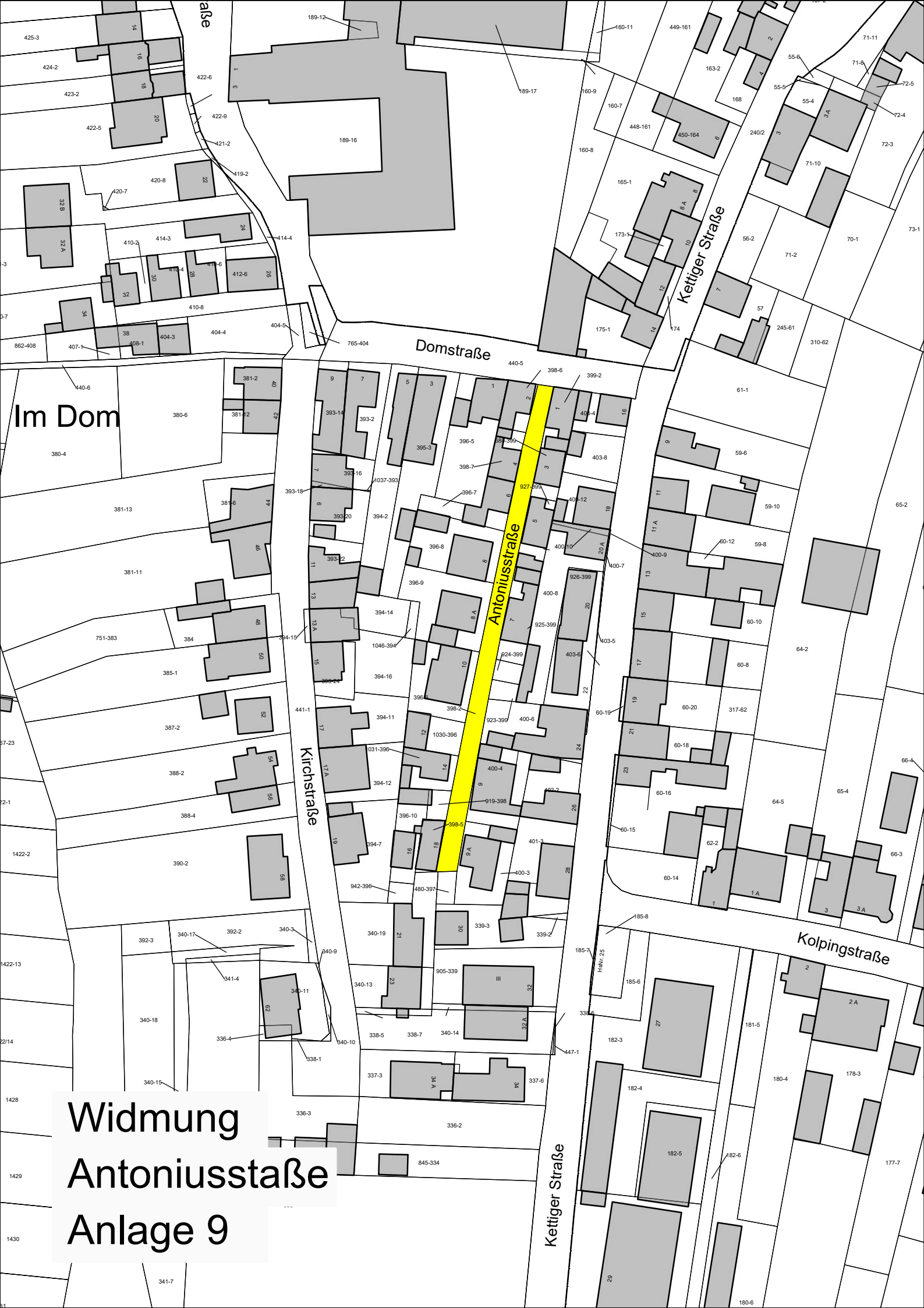
54-48

54-48

54-48



Widmung
Annastraße
Anlage 8



Im Dom

Widmung
Antoniusstraße
Anlage 9

Domstraße

Kettiger Straße

Antoniusstraße

Kirchstraße

Kolpingstraße

Kettiger Straße

425-3
424-2
423-2
422-5
422-9
421-2
420-8
420-7
410-2
414-3
414-4
412-6
410-8
862-408
407-1
408-1
404-3
404-4
404-5
765-404
440-6
380-4
380-6
381-2
381-12
381-13
381-11
751-383
384
385-1
387-2
388-2
388-4
390-2
1422-2
37-23
32-1
1422-13
1422-14
1428
1429
1430
341-7

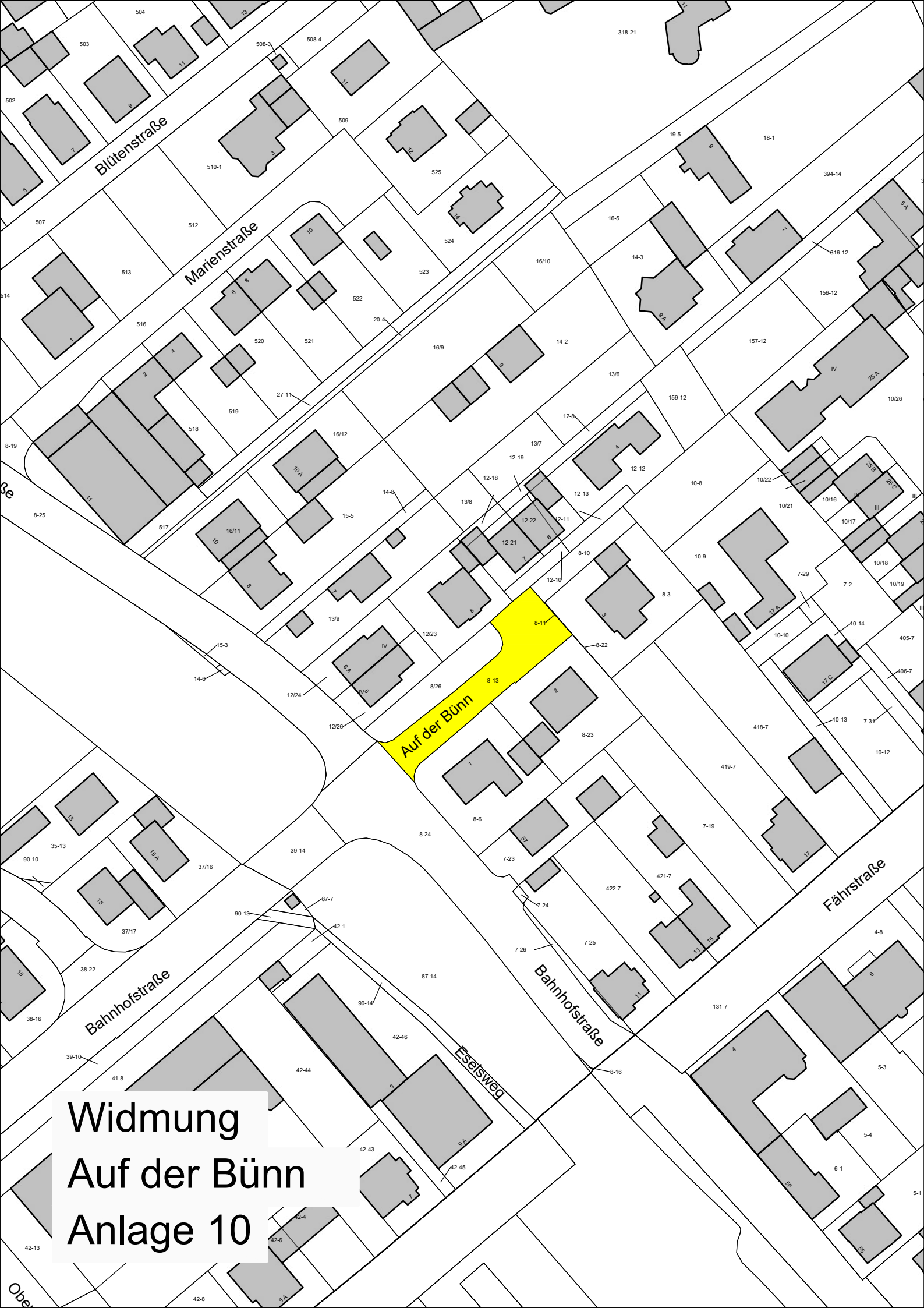
14
16
18
20
22
24
26
32
32 A
32 B
34
38
40
42
44
46
48
50
52
54
56
58
60
62
64
66
68
70
72
74
76
78
80
82
84
86
88
90
92
94
96
98
100
102
104
106
108
110
112
114
116
118
120
122
124
126
128
130
132
134
136
138
140
142
144
146
148
150
152
154
156
158
160
162
164
166
168
170
172
174
176
178
180
182
184
186
188
190
192
194
196
198
200
202
204
206
208
210
212
214
216
218
220
222
224
226
228
230
232
234
236
238
240
242
244
246
248
250
252
254
256
258
260
262
264
266
268
270
272
274
276
278
280
282
284
286
288
290
292
294
296
298
300
302
304
306
308
310
312
314
316
318
320
322
324
326
328
330
332
334
336
338
340
342
344
346
348
350
352
354
356
358
360
362
364
366
368
370
372
374
376
378
380
382
384
386
388
390
392
394
396
398
400
402
404
406
408
410
412
414
416
418
420
422
424
426
428
430
432
434
436
438
440
442
444
446
448
450
452
454
456
458
460
462
464
466
468
470
472
474
476
478
480
482
484
486
488
490
492
494
496
498
500
502
504
506
508
510
512
514
516
518
520
522
524
526
528
530
532
534
536
538
540
542
544
546
548
550
552
554
556
558
560
562
564
566
568
570
572
574
576
578
580
582
584
586
588
590
592
594
596
598
600
602
604
606
608
610
612
614
616
618
620
622
624
626
628
630
632
634
636
638
640
642
644
646
648
650
652
654
656
658
660
662
664
666
668
670
672
674
676
678
680
682
684
686
688
690
692
694
696
698
700
702
704
706
708
710
712
714
716
718
720
722
724
726
728
730
732
734
736
738
740
742
744
746
748
750
752
754
756
758
760
762
764
766
768
770
772
774
776
778
780
782
784
786
788
790
792
794
796
798
800
802
804
806
808
810
812
814
816
818
820
822
824
826
828
830
832
834
836
838
840
842
844
846
848
850
852
854
856
858
860
862
864
866
868
870
872
874
876
878
880
882
884
886
888
890
892
894
896
898
900
902
904
906
908
910
912
914
916
918
920
922
924
926
928
930
932
934
936
938
940
942
944
946
948
950
952
954
956
958
960
962
964
966
968
970
972
974
976
978
980
982
984
986
988
990
992
994
996
998
1000

189-12
189-16
189-17
160-11
449-161
163-2
168
55-6
55-5
55-4
71-11
71-9
72-5
72-4
72-3
240/2
71-10
70-1
73-1
448-161
450-164
165-1
173-1
160-8
160-9
160-7
160-6
174
175-1
174
310-62
61-1
59-6
59-10
59-8
60-12
60-10
60-8
64-2
64-5
65-4
66-4
66-3
65-2
60-19
60-17
60-16
60-15
60-14
62-2
1 A
3
3 A

160-11
449-161
163-2
168
55-6
55-5
55-4
71-11
71-9
72-5
72-4
72-3
240/2
71-10
70-1
73-1
448-161
450-164
165-1
173-1
160-8
160-9
160-7
160-6
174
175-1
174
310-62
61-1
59-6
59-10
59-8
60-12
60-10
60-8
64-2
64-5
65-4
66-4
66-3
65-2
60-19
60-17
60-16
60-15
60-14
62-2
1 A
3
3 A

440-5
398-6
399-2
403-4
403-8
403-12
403-16
403-20
403-24
403-28
403-32
403-36
403-40
403-44
403-48
403-52
403-56
403-60
403-64
403-68
403-72
403-76
403-80
403-84
403-88
403-92
403-96
403-100
403-104
403-108
403-112
403-116
403-120
403-124
403-128
403-132
403-136
403-140
403-144
403-148
403-152
403-156
403-160
403-164
403-168
403-172
403-176
403-180
403-184
403-188
403-192
403-196
403-200
403-204
403-208
403-212
403-216
403-220
403-224
403-228
403-232
403-236
403-240
403-244
403-248
403-252
403-256
403-260
403-264
403-268
403-272
403-276
403-280
403-284
403-288
403-292
403-296
403-300
403-304
403-308
403-312
403-316
403-320
403-324
403-328
403-332
403-336
403-340
403-344
403-348
403-352
403-356
403-360
403-364
403-368
403-372
403-376
403-380
403-384
403-388
403-392
403-396
403-400
403-404
403-408
403-412
403-416
403-420
403-424
403-428
403-432
403-436
403-440
403-444
403-448
403-452
403-456
403-460
403-464
403-468
403-472
403-476
403-480
403-484
403-488
403-492
403-496
403-500
403-504
403-508
403-512
403-516
403-520
403-524
403-528
403-532
403-536
403-540
403-544
403-548
403-552
403-556
403-560
403-564
403-568
403-572
403-576
403-580
403-584
403-588
403-592
403-596
403-600
403-604
403-608
403-612
403-616
403-620
403-624
403-628
403-632
403-636
403-640
403-644
403-648
403-652
403-656
403-660
403-664
403-668
403-672
403-676
403-680
403-684
403-688
403-692
403-696
403-700
403-704
403-708
403-712
403-716
403-720
403-724
403-728
403-732
403-736
403-740
403-744
403-748
403-752
403-756
403-760
403-764
403-768
403-772
403-776
403-780
403-784
403-788
403-792
403-796
403-800
403-804
403-808
403-812
403-816
403-820
403-824
403-828
403-832
403-836
403-840
403-844
403-848
403-852
403-856
403-860
403-864
403-868
403-872
403-876
403-880
403-884
403-888
403-892
403-896
403-900
403-904
403-908
403-912
403-916
403-920
403-924
403-928
403-932
403-936
403-940
403-944
403-948
403-952
403-956
403-960
403-964
403-968
403-972
403-976
403-980
403-984
403-988
403-992
403-996
403-1000

185-8
185-7
185-6
185-5
185-4
185-3
185-2
185-1
185-0
184-25
184-24
184-23
184-22
184-21
184-20
184-19
184-18
184-17
184-16
184-15
184-14
184-13
184-12
184-11
184-10
184-9
184-8
184-7
184-6
184-5
184-4
184-3
184-2
184-1
184-0
183-27
183-26
183-25
183-24
183-23
183-22
183-21
183-20
183-19
183-18
183-17
183-16
183-15
183-14
183-13
183-12
183-11
183-10
183-9
183-8
183-7
183-6
183-5
183-4
183-3
183-2
183-1
183-0
182-29
182-28
182-27
182-26
182-25
182-24
182-23
182-22
182-21
182-20
182-19
182-18
182-17
182-16
182-15
182-14
182-13
182-12
182-11
182-10
182-9
182-8
182-7
182-6
182-5
182-4
182-3
182-2
182-1
182-0
181-5
181-4
181-3
181-2
181-1
181-0
180-4
180-3
180-2
180-1
180-0
178-3
178-2
178-1
178-0
177-7
177-6
177-5
177-4
177-3
177-2
177-1
177-0
180-6



Widmung
Auf der Bün
Anlage 10



Widmung
Auf der Ley
Anlage 11

6e/



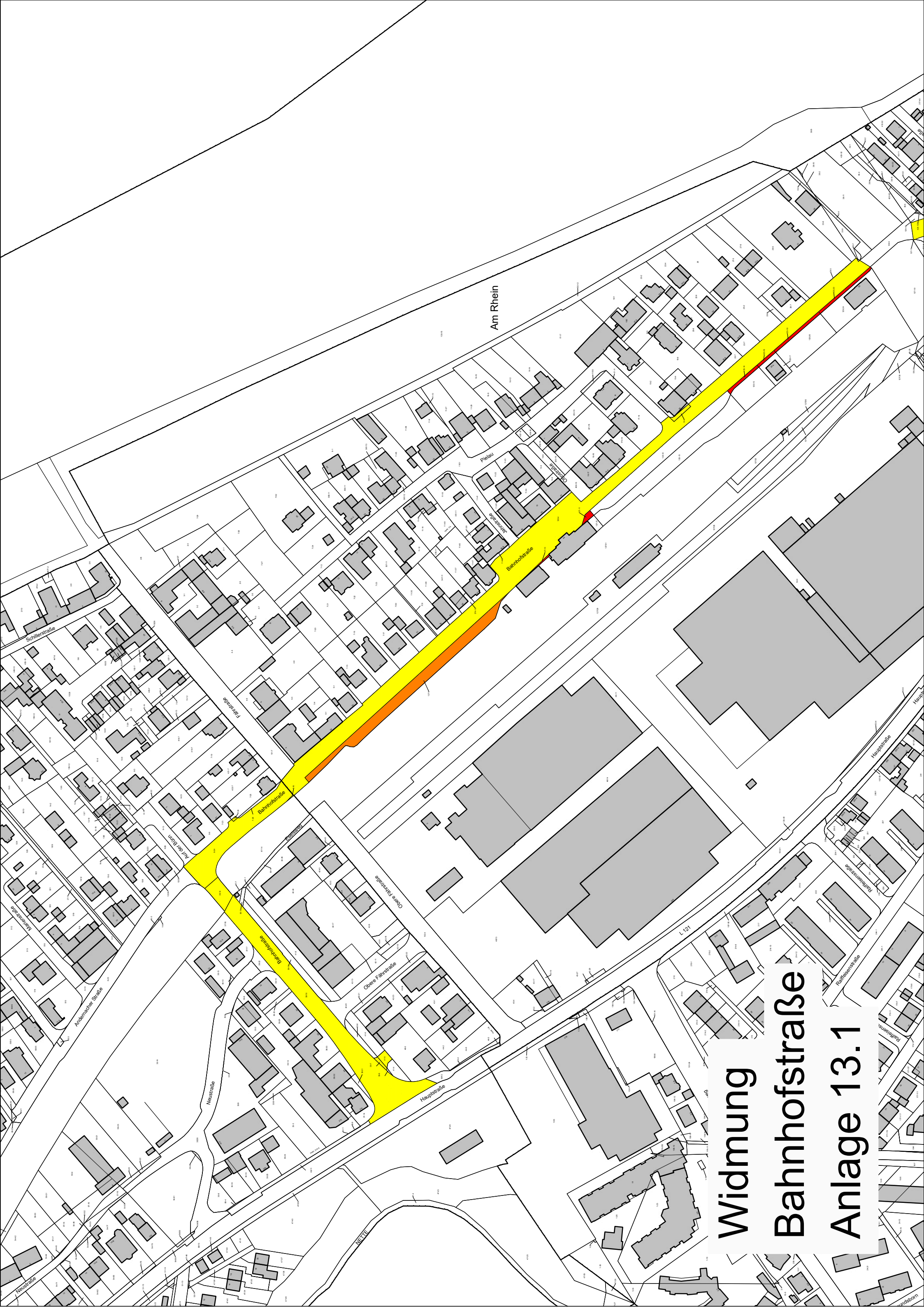
Brückenstraße

Hubaleck-Siedlung

Auf der Stier

Am Werkmeisterhaus

Widmung
Auf der Stier
Anlage 12



**Widmung
Bahnhofstraße
Anlage 13.1**

Am Rhein

Bahnhofstraße

Bahnhofstraße

Bahnhofstraße

Obere Fährstraße

Obere Fährstraße

Hauptstraße

Schillerstraße

Fährstraße

Auf der Zelle

Mühlstraße

Anlehnerstraße

Neusträße

Neusträße

Pöhlau

Sigfridenstr.

Bahnhofstraße

Bahnhofstraße

Bahnhofstraße

Bahnhofstraße

Bahnhofstraße

Bahnhofstraße

Bahnhofstraße

Bahnhofstraße

Bahnhofstraße

Bahnhofstraße

Bahnhofstraße

Bahnhofstraße

Bahnhofstraße

Bahnhofstraße

Bahnhofstraße

L121

Raffineriestraße

Raffineriestraße

Raffineriestraße

Raffineriestraße

Raffineriestraße

Raffineriestraße

Raffineriestraße

Hauptstraße

Hauptstraße

Hauptstraße

Hauptstraße

Hauptstraße

Hauptstraße

Hauptstraße

Hauptstraße

Hauptstraße

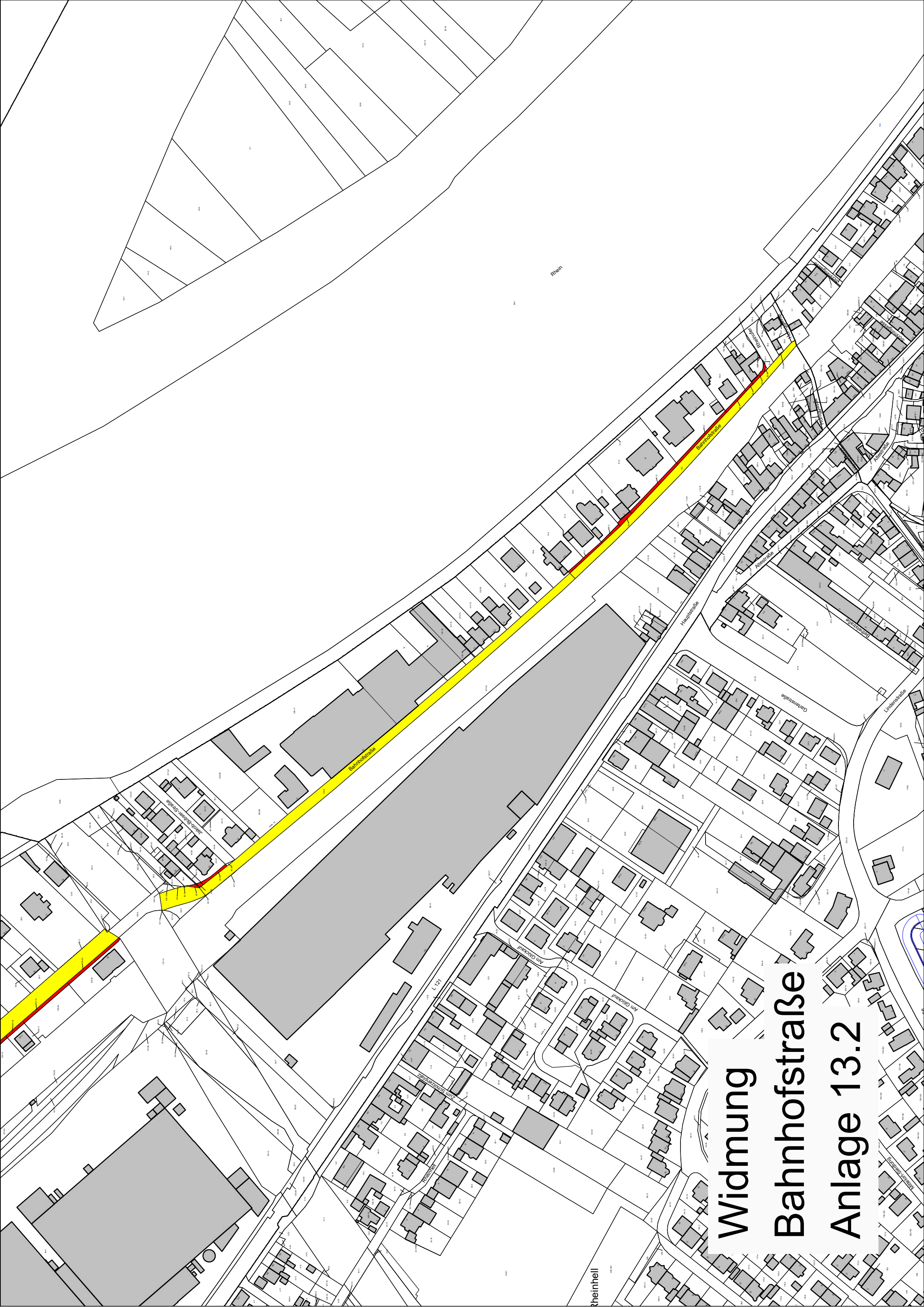
Hauptstraße

Hauptstraße

Hauptstraße

Hauptstraße

Wrosborn



**Widmung
Bahnhofstraße
Anlage 13.2**



Hauptstraße

Gartenstraße

Lindenstraße

Altestraße

Bethelstraße

Am Heche

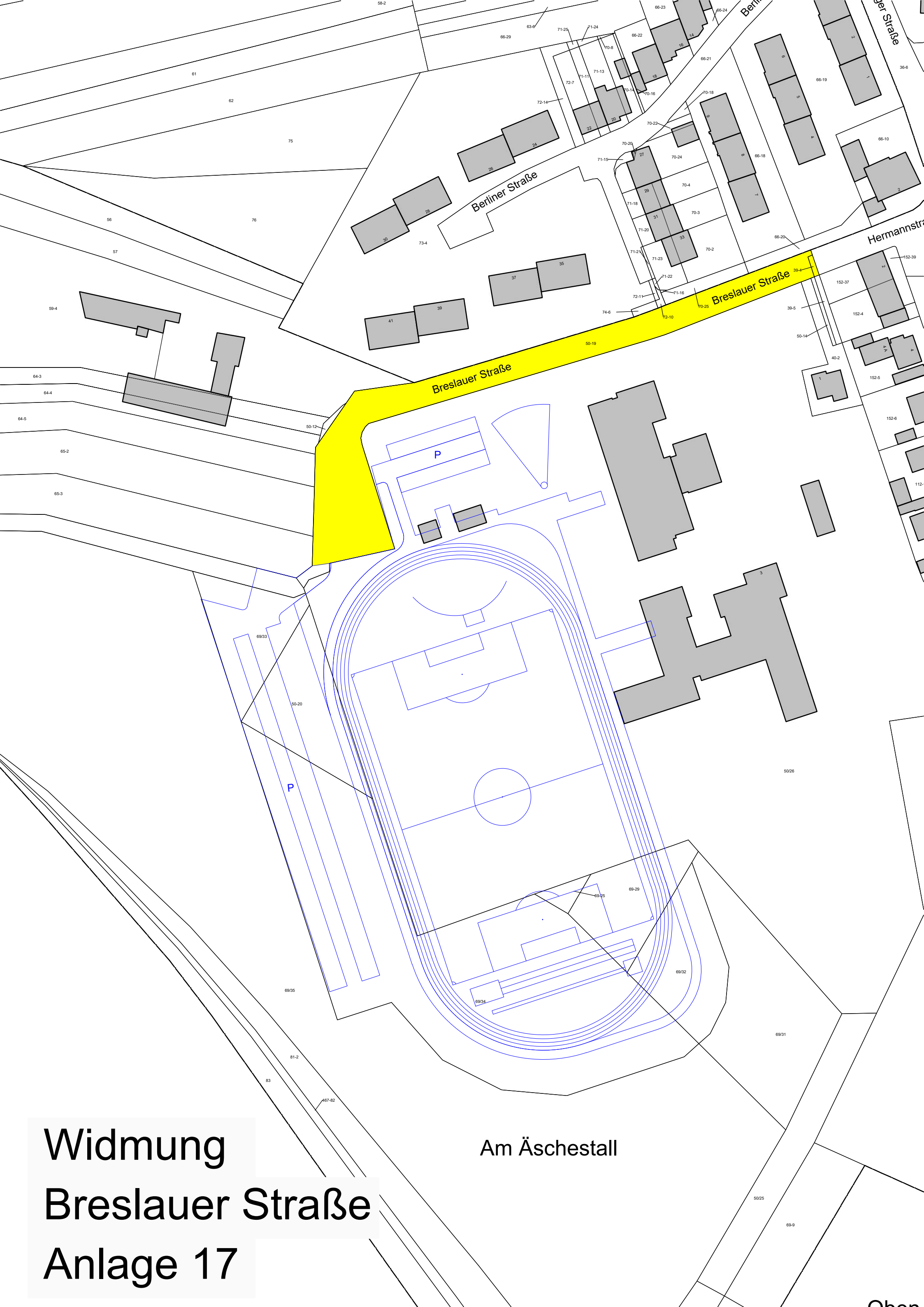
Widmung
Bethelstraße
Anlage 15

uf der Ahr



Widmung
Blütenstraße
Anlage 16

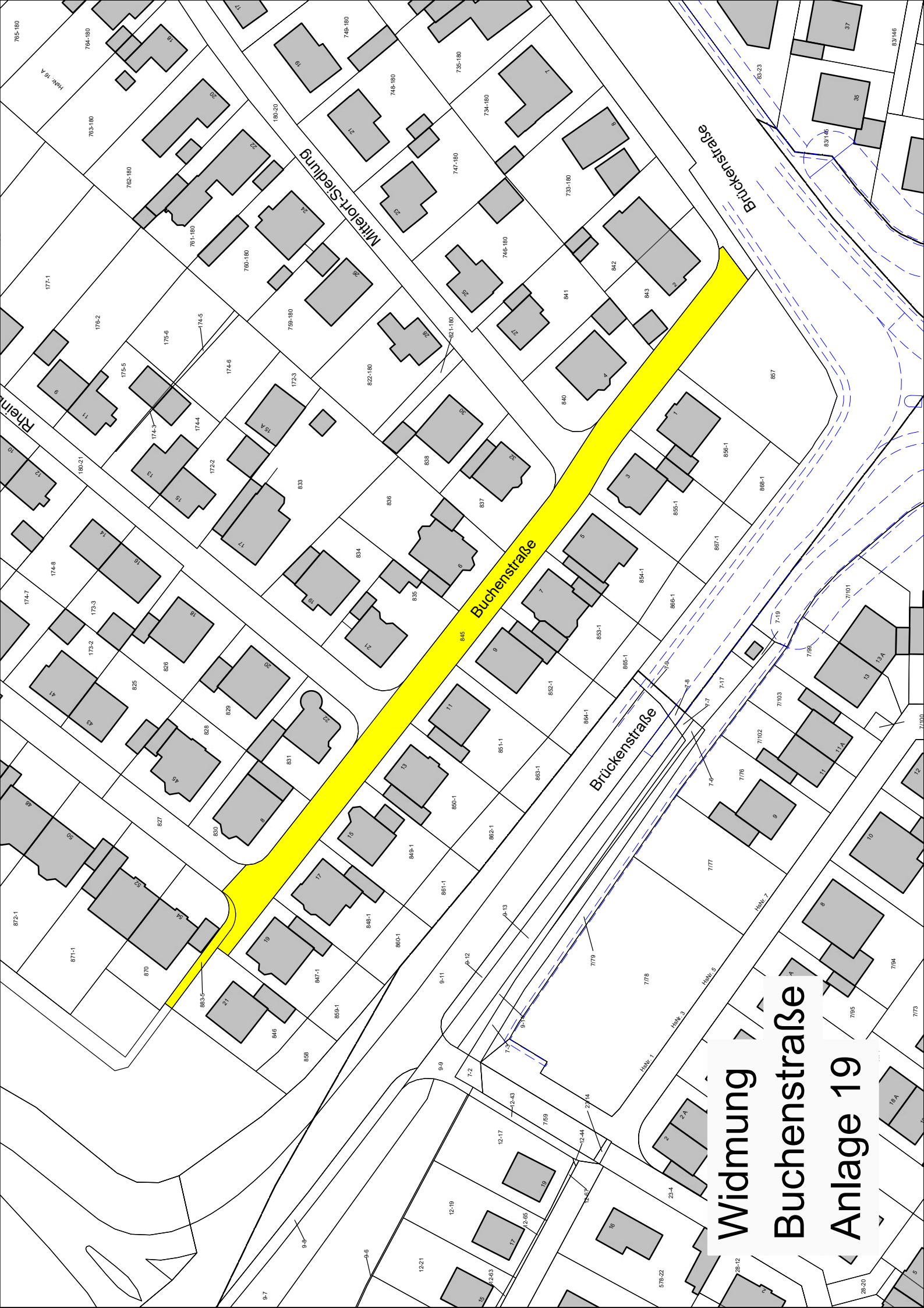
peustraße



**Widmung
Breslauer Straße
Anlage 17**

Am Äschestall

Ober



Widmung
Buchenstraße
Anlage 19

Mittelfeld

Brückenstraße

Brückenstraße

Buchenstraße

Lagepläne Weißenthurm Straßen D-H



**Widmung
Dahljenstraße
Anlage 1**

Rosenstraße

Rosenstraße

Am Hoche

Am Hoche

Fliederweg

Dahljenstraße

Dahljenstraße

120-22
120-23
120-24
120-25
120-26
120-27
120-28
120-29
120-30
120-31
120-32
120-33
120-34
120-35
120-36
120-37
120-38
120-39
120-40
120-41
120-42
120-43
120-44
120-45
120-46
120-47
120-48
120-49
120-50
120-51
120-52
120-53
120-54
120-55
120-56
120-57
120-58
120-59
120-60
120-61
120-62
120-63
120-64
120-65
120-66
120-67
120-68
120-69
120-70
120-71
120-72
120-73
120-74
120-75
120-76
120-77
120-78
120-79
120-80
120-81
120-82
120-83
120-84
120-85
120-86
120-87
120-88
120-89
120-90
120-91
120-92
120-93
120-94
120-95
120-96
120-97
120-98
120-99
120-100

175-17

160/34

160/33

160/32

160/31

160/30

160/29

160/28

160/27

160/26

160/25

160/24

160/23

160/22

160/21

160/20

160/19

160/18

160/17

160/16

160/15

160/14

160/13

160/12

160/11

160/10

160/9

160/8

160/7

160/6

160/5

1482

1481

1480

1479

1478

1477

1476

1475

1474

1473

1472

1471

1470

1469

1468

1467

1466

1465

1464

1463

1462

1461

1460

1459

1458

1457

1456

1455

1454

1453

1452

1451

1450

1449

1448

1447

1446

1445

1444

1443

1442

1441

1440

1439

1438

1437

1436

1435

1434

1433

1432

1431

1430

1429

1428

1427

1426

1425

1424

1423

1422

1421

1420

1419

1418

1417

1416

1415

1414

1413

1412

1411

1410

1409

1408

1407

1406

1405

1404

1403

1402

1401

1400

1399

1398

1397

1396

1395

1394

1393

1392

1391

1390

1389

1388

1387

1386

1385

1384

1383

1382

1381

1380

1379

1378

1377

1376

1375

1374

1373

1372

1371

1370

1369

1368

1367

1366

1365

1364

1363

1362

1361

1360

1359

1358

1357

1356

1355

1354

1353

1352

1351

1350

1349

1348

1347

1346

1345

1344

1343

1342

1341

1340

1339

1338

1337

1336

1335

1334

1333

1332

1331

1330

1329

1328

1327

1326

1325

1324

1323

1322

1321

1320

1319

1318

1317

1316

1315

1314

1313

1312

1311

1310

1309

1308

1307

1306

1305

1304

1303

1302

1301

1300

1299

1298

1297

1296

1295

1294

1293

1292

1291

1290

1289

1288

1287

1286

1285

1284

1283

1282

1281

1280

1279

1278

1277

1276

1275

1274

1273

1272

1271

1270

1269

1268

1267

1266

1265

1264

1263

1262

1261

1260

1259

1258

1257

1256

1255

1254

1253

1252

1251

1250

1249

1248

1247

1246

1245

1244

1243

1242

1241

1240

1239

1238

1237

1236

1235

1234

1233

1232

1231

1230

1229

1228

1227

1226

1225

1224

1223

1222

1221

1220

1219

1218

1217

1216

1215

1214

1213

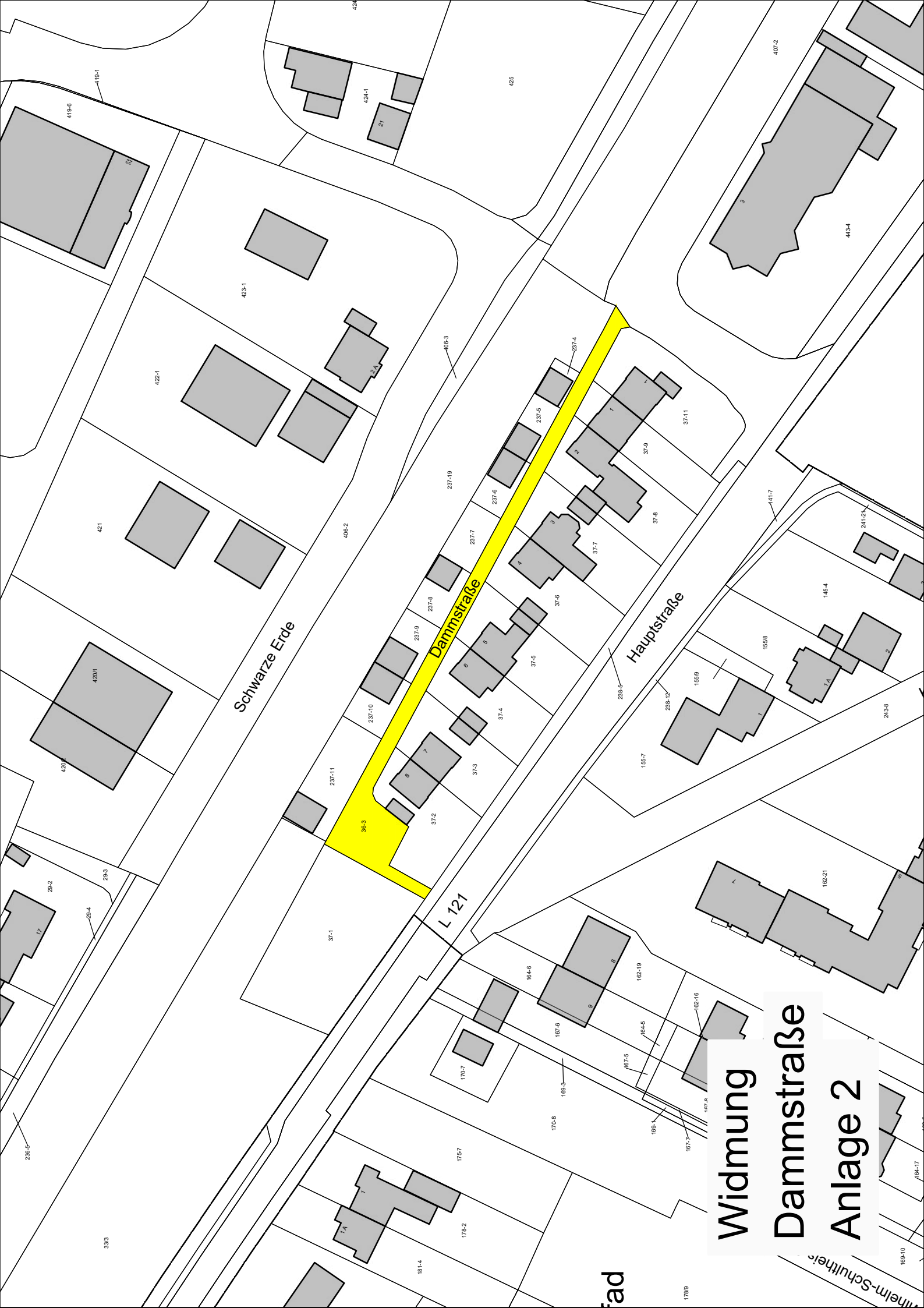
1212

1211

1210

1209

1208



Schwarze Erde

Damnstraße

Hauptstraße

L 121

Widmung
Damnstraße
Anlage 2

fad

them-Schulhe...

418-1

418-6

22

423-1

422-1

421

420-6

420-1

28-2

28-3

28-4

333

181-4

178-2

175-7

170-8

180-3

170-7

167-6

164-6

164-5

162-19

167-5

167-4

162-16

167-8

167-9

167-10

167-11

167-12

155-7

155-8

155-9

155-10

155-11

155-12

155-13

155-14

155-15

155-16

155-17

155-18

155-19

155-20

155-21

155-22

155-23

155-24

155-25

155-26

155-27

141-7

141-8

141-9

141-10

141-11

141-12

141-13

141-14

141-15

141-16

141-17

141-18

141-19

141-20

189-10

189-11

189-12

189-13

189-14

189-15

189-16

189-17

189-18

189-19

189-20

189-21

189-22

189-23

189-24

189-25

189-26

189-27

189-28

189-29

189-30

189-31

189-32

189-33

189-34

189-35

189-36

189-37

189-38

189-39

189-40

189-41

189-42

407-2

407-3

407-4

407-5

407-6

407-7

407-8

407-9

407-10

407-11

407-12

407-13

407-14

407-15

407-16

407-17

407-18

407-19

407-20

407-21

407-22

407-23

407-24

407-25

407-26

407-27

407-28

407-29

407-30

407-31

407-32

407-33

407-34

424-1

424-2

424-3

424-4

424-5

424-6

424-7

424-8

424-9

424-10

424-11

424-12

424-13

424-14

424-15

424-16

424-17

424-18

424-19

424-20

424-21

424-22

424-23

424-24

424-25

424-26

424-27

424-28

424-29

424-30

424-31

424-32

424-33

405

406-1

406-2

406-3

406-4

406-5

406-6

406-7

406-8

406-9

406-10

406-11

406-12

406-13

406-14

406-15

406-16

406-17

406-18

406-19

406-20

406-21

406-22

406-23

406-24

406-25

406-26

406-27

406-28

406-29

406-30

406-31

406-32

4134

4135

4136

4137

4138

4139

4140

4141

4142

4143

4144

4145

4146

4147

4148

4149

4150

4151

4152

4153

4154

4155

4156

4157

4158

4159

4160

4161

4162

4163

4164

4165

4166

421

422

423

424

425

426

427

428

429

430

431

432

433

434

435

436

437

438

439

440

441

442

443

444

445

446

447

448

449

450

451

452

453

454

455

456

457

458

459

460

461

462

463

464

465

466

467

468

469

470

471

472

473

474

475

476

477

478

479

480

481

482

483

484

485

486

487

488

489

490

491

492

493

494

495

496

497

498

499

500

501

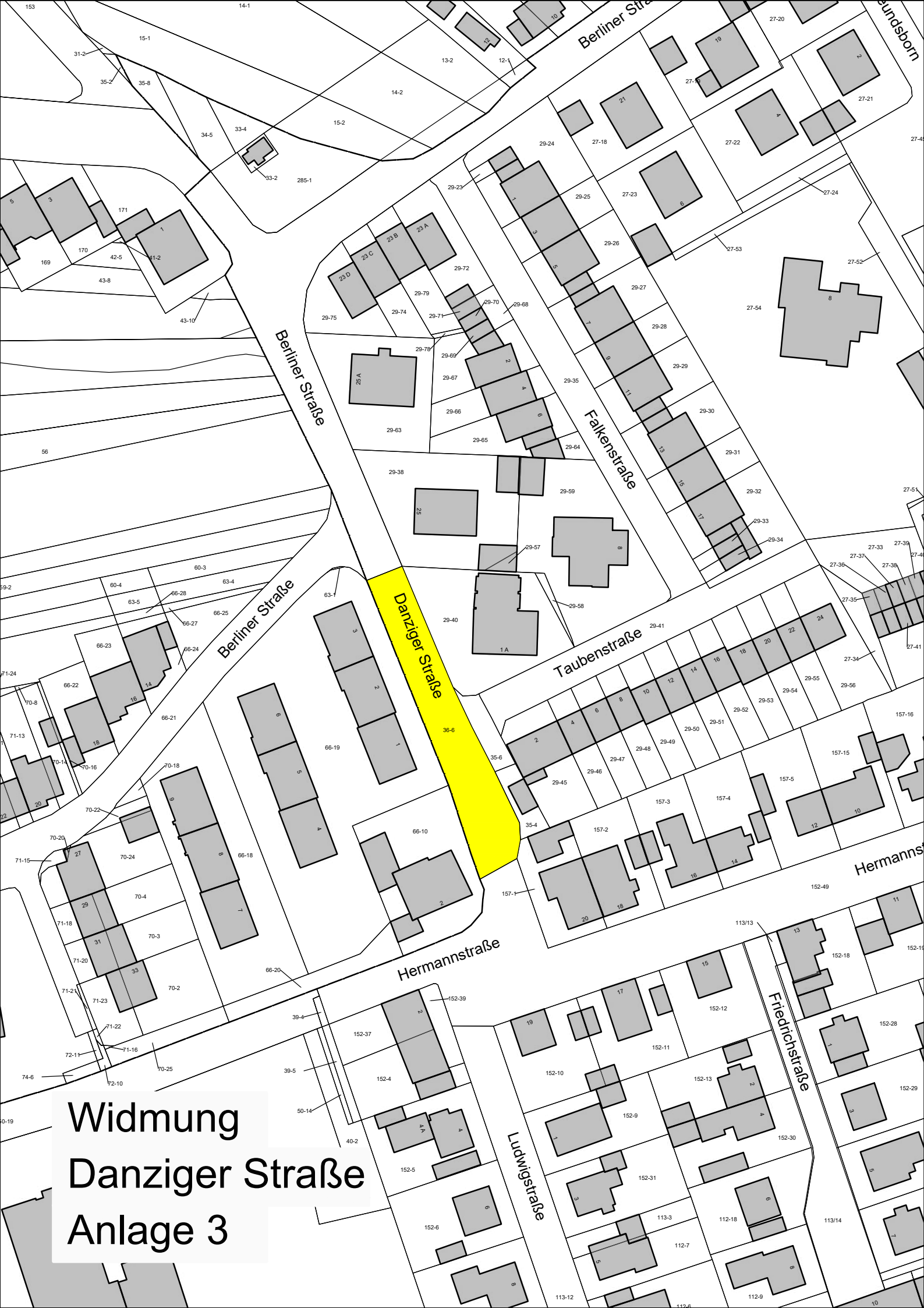
502

503

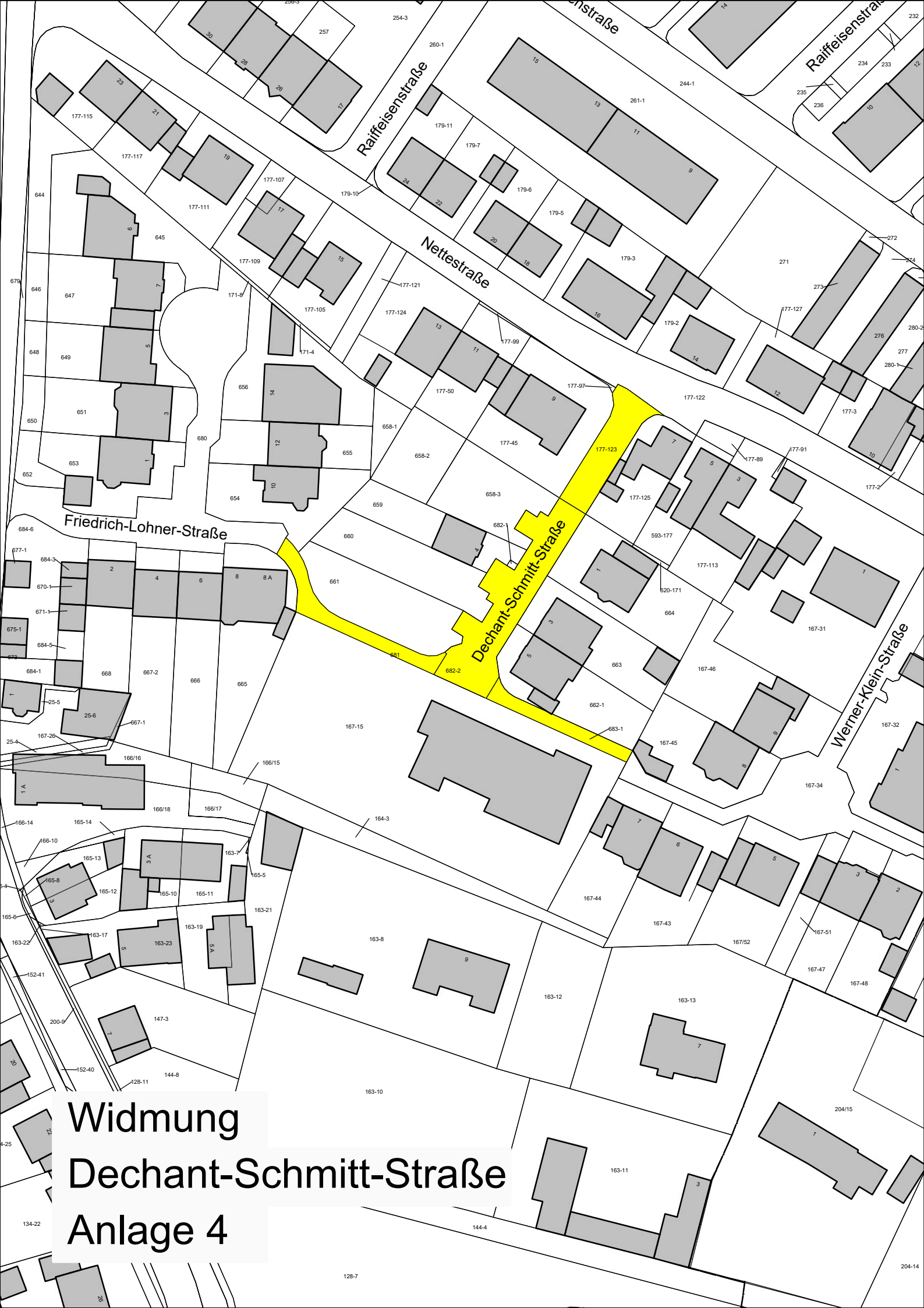
504

505

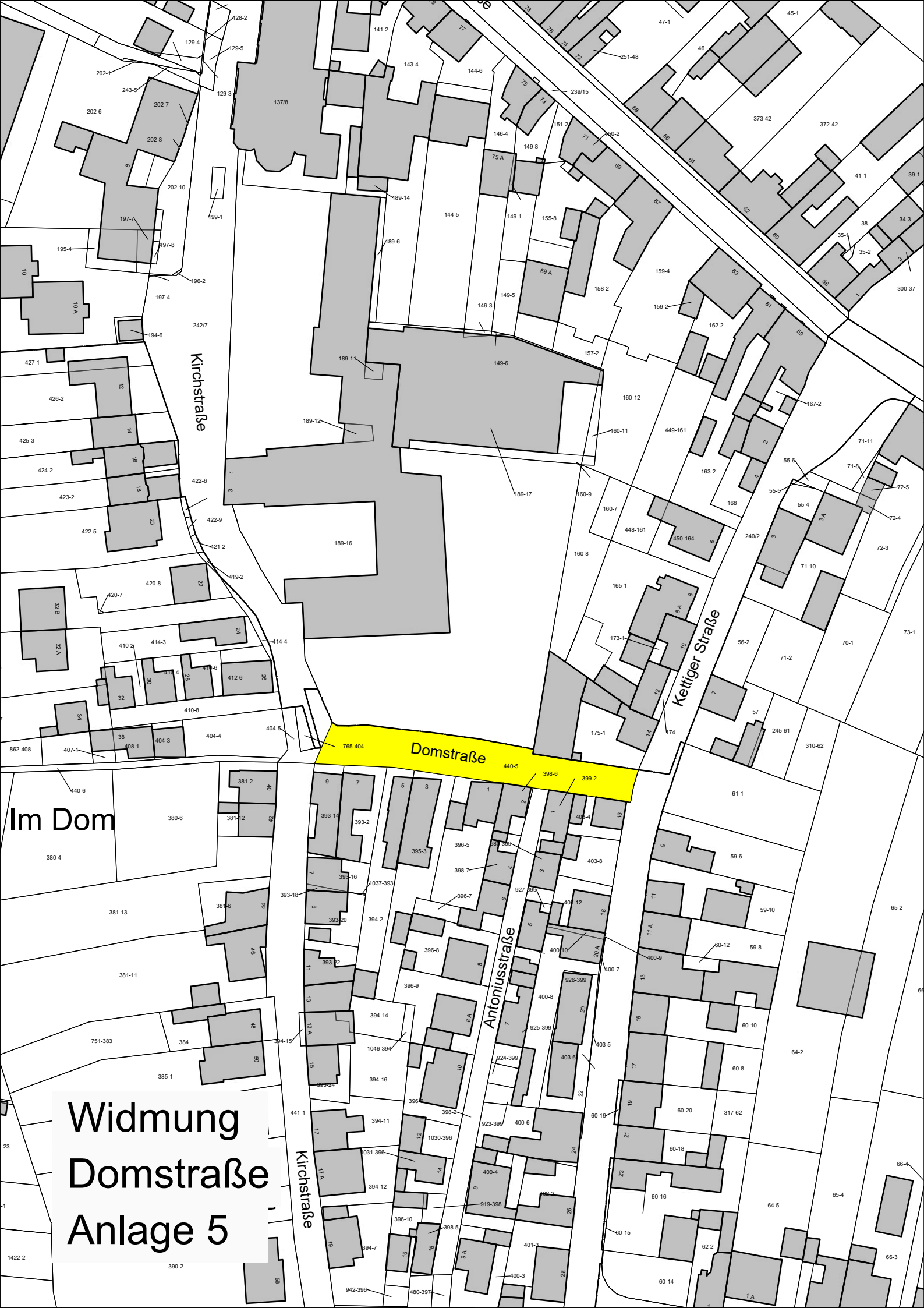
506



**Widmung
Danziger Straße
Anlage 3**



**Widmung
Dechant-Schmitt-Straße
Anlage 4**



Kirchstraße

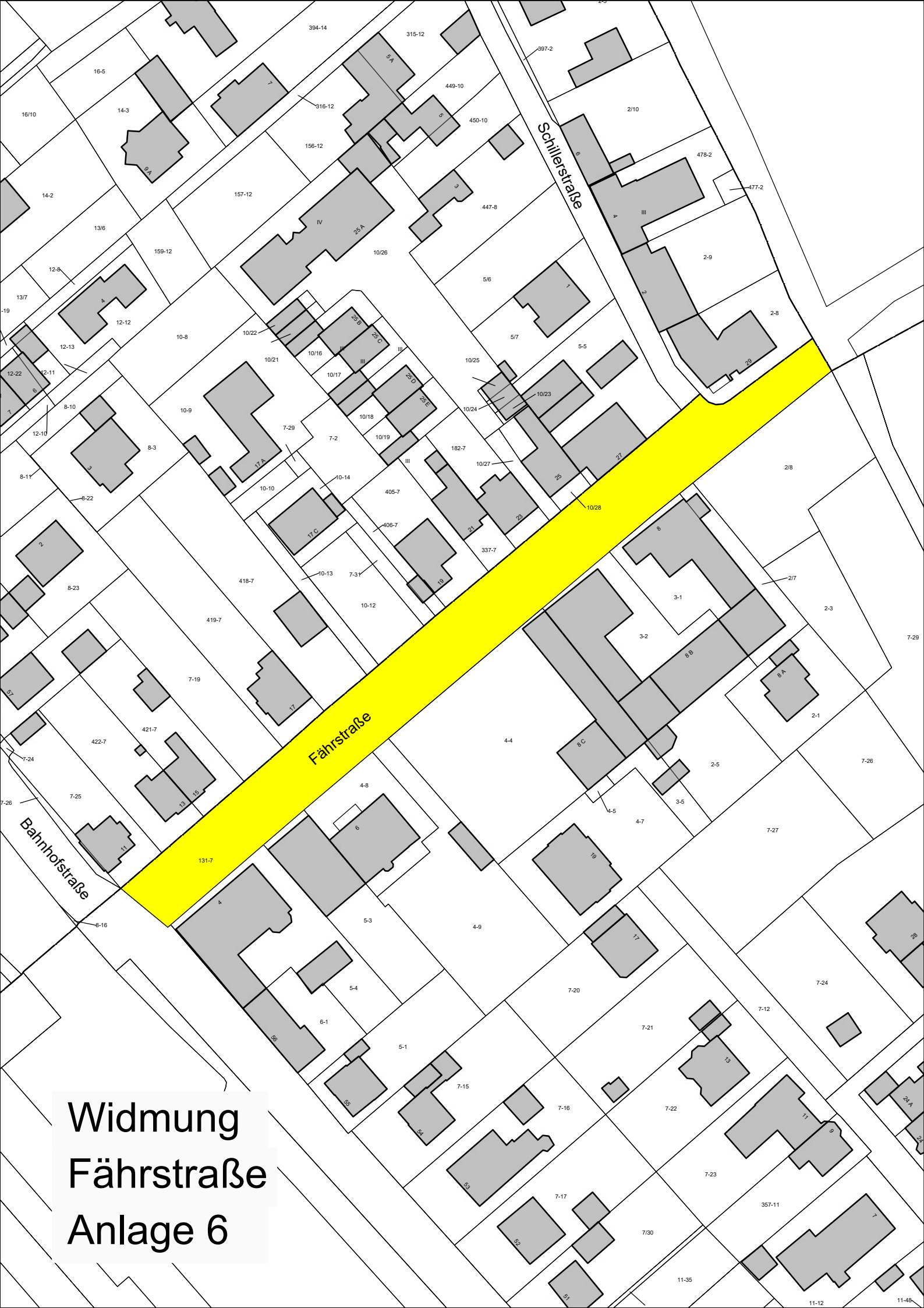
Kettiger Straße

Domstraße

Antoniusstraße

Im Dom

Widmung
Domstraße
Anlage 5

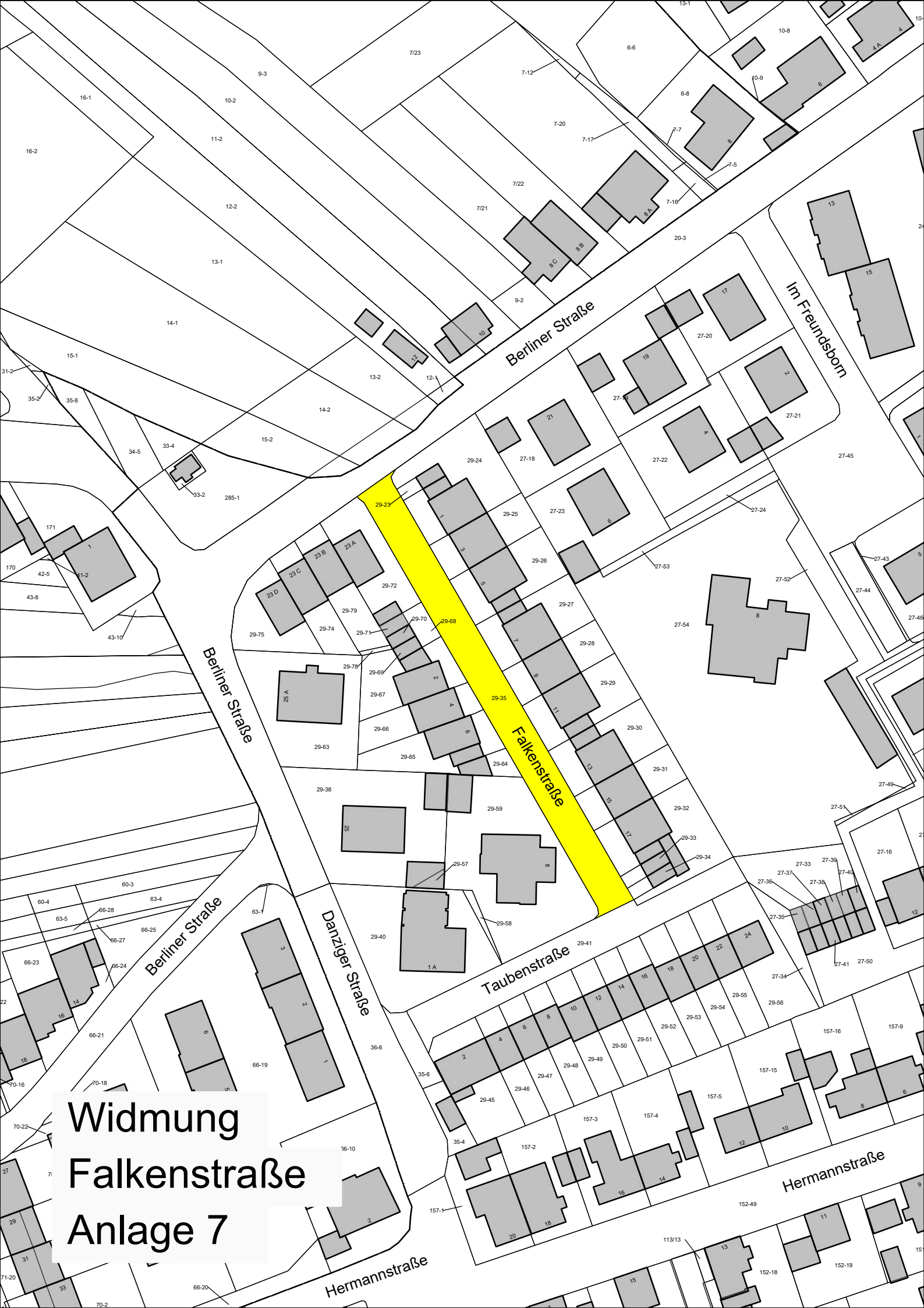


Schillerstraße

Fährstraße

Bahnhofstraße

Widmung
Fährstraße
Anlage 6



**Widmung
Falkenstraße
Anlage 7**

Berliner Straße

Im Freundsborn

Berliner Straße

Falkenstraße

Berliner Straße

Danziger Straße

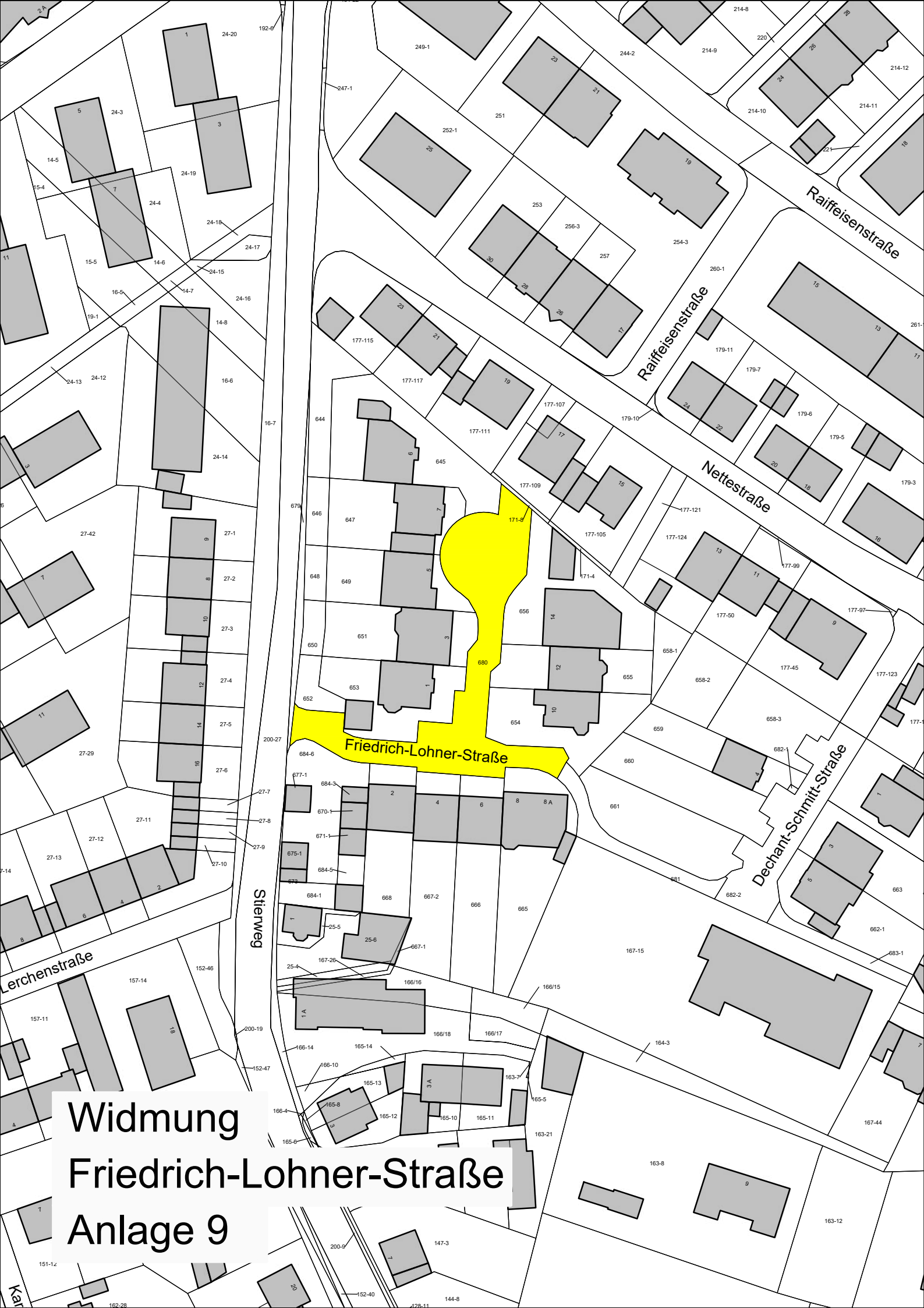
Taubenstraße

Hermannstraße

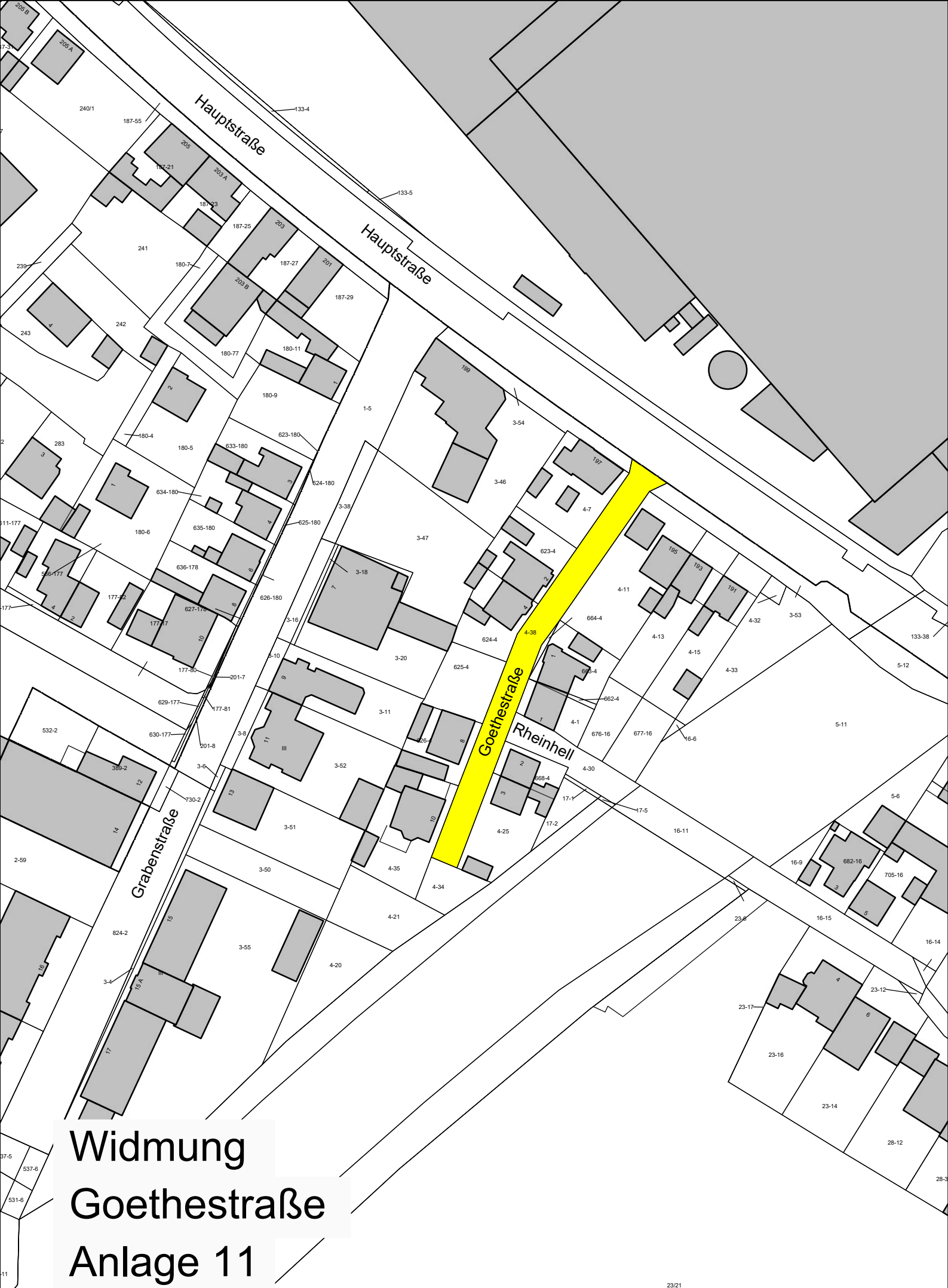
Hermannstraße



Widmung
Fliederweg
Anlage 8



**Widmung
Friedrich-Lohner-Straße
Anlage 9**

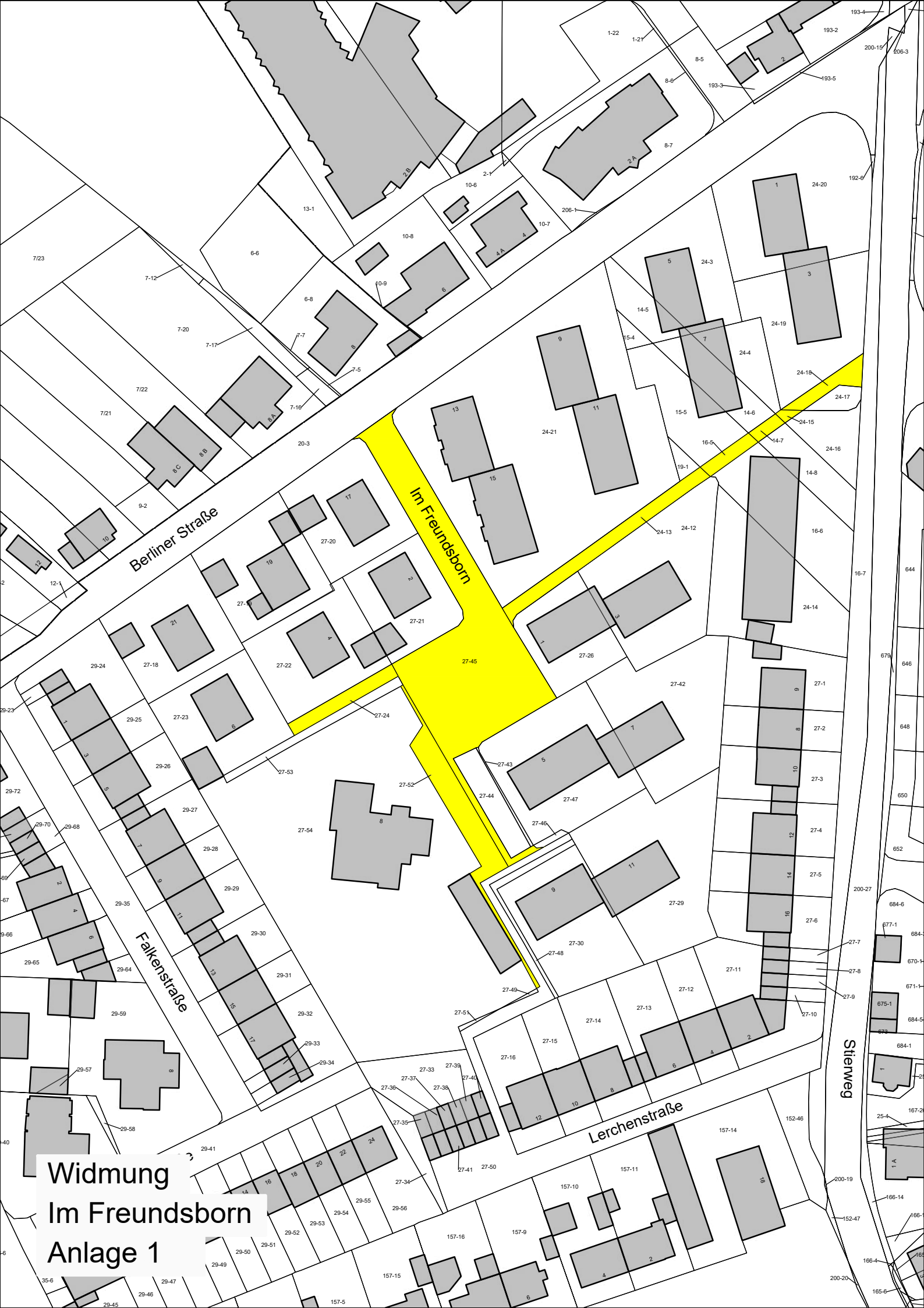


Widmung
Goethestraße
Anlage 11



Widmung
Honiggasse
Anlage 12

Lagepläne Weißenthurm Straßen I-L



Widmung
Im Freundsborn
Anlage 1

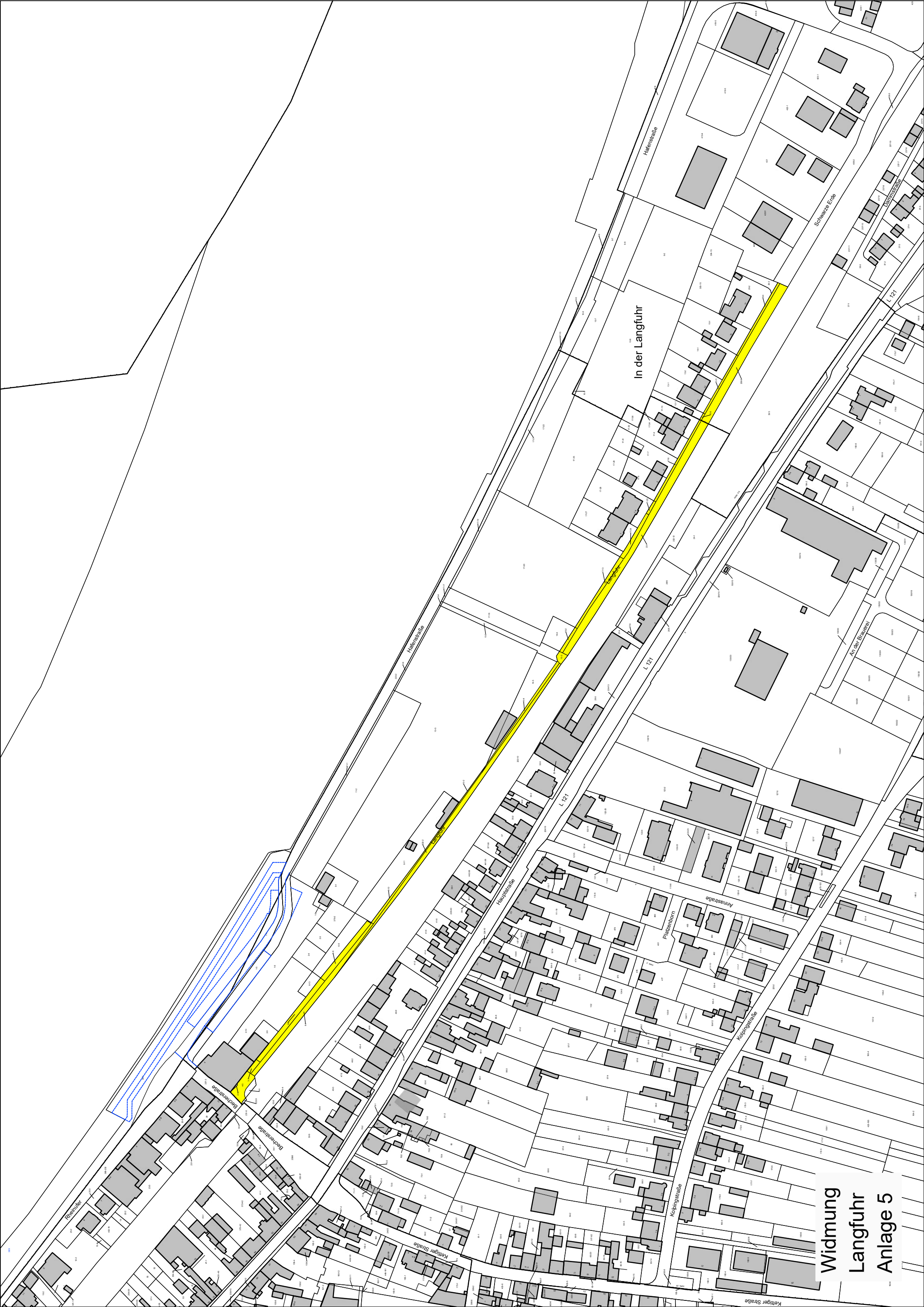
Berliner Straße

Falkenstraße

Lerchenstraße

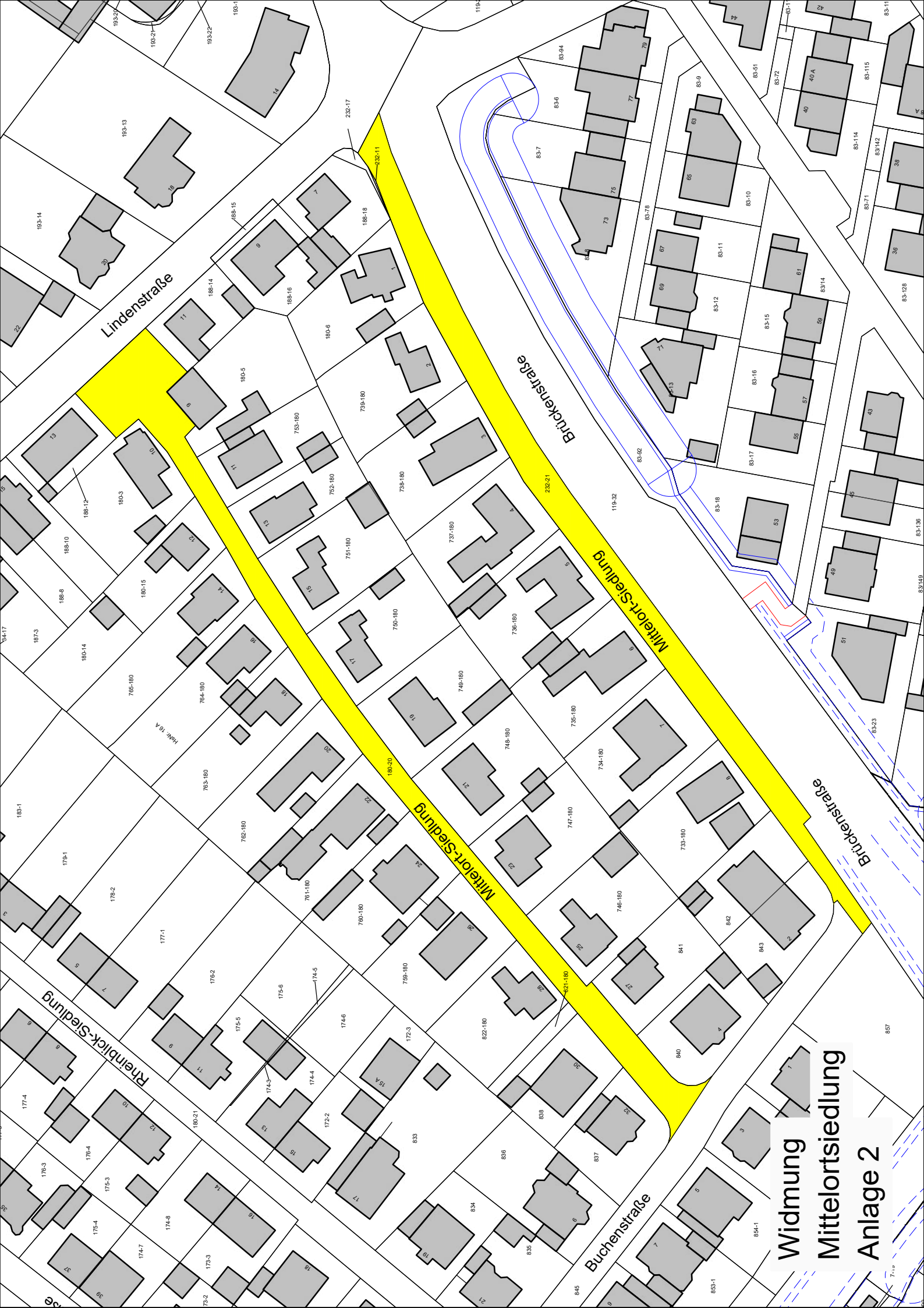
Stierweg

Im Freundsborn



**Widmung
Langfuhr
Anlage 5**

Lagepläne Weißenturm Straßen M-R



Lindenstraße

Birkenstraße

Mittelort-Siedlung

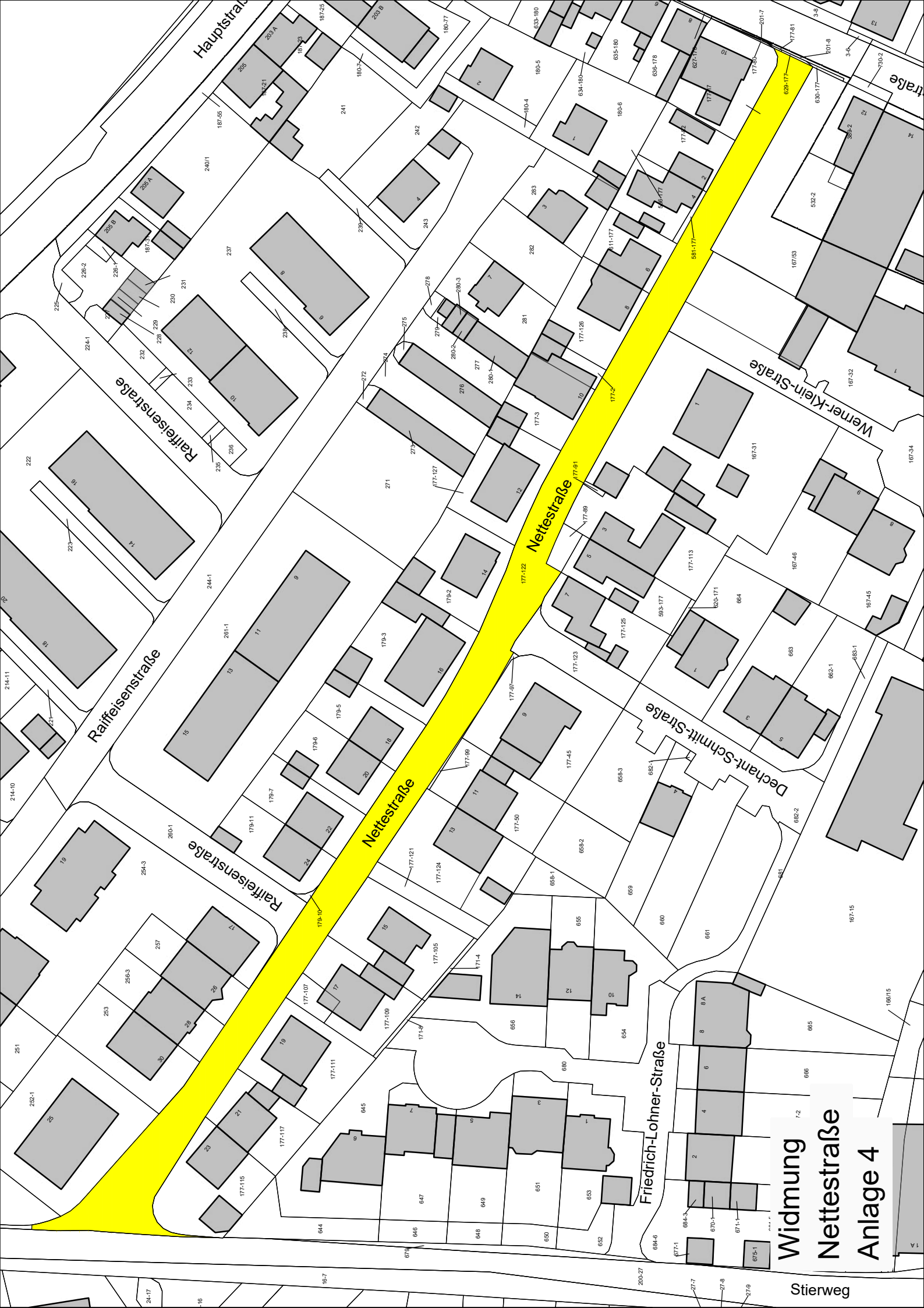
Mittelort-Siedlung

Birkenstraße

Rheinblick-Siedlung

Buchenstraße

Widmung
Mittelortsiedlung
Anlage 2



Widmung
Nettestraße
Anlage 4

Stierweg

Hauptstraße

Raiffeisenstraße

Raiffeisenstraße

Raiffeisenstraße

Nettestraße

Nettestraße

Dechant-Schmitt-Straße

Friedrich-Lohner-Straße

Werner-Klein-Straße

24-17

24-16

24-15

24-14

24-13

24-12

24-11

24-10

24-9

24-8

24-7

24-6

24-5

24-4

24-3

24-2

24-1

24-0

23-9

23-8

23-7

23-6

23-5

23-4

251

214-10

214-11

224-1

187-25

644

646

648

650

652

654

656

658

660

662

664

666

668

670

672

674

676

678

680

682

684

686

688

690

251

214-10

214-11

224-1

187-25

644

646

648

650

652

654

656

658

660

662

664

666

668

670

672

674

676

678

680

682

684

686

688

690

251

214-10

214-11

224-1

187-25

644

646

648

650

652

654

656

658

660

662

664

666

668

670

672

674

676

678

680

682

684

686

688

690

251

214-10

214-11

224-1

187-25

644

646

648

650

652

654

656

658

660

662

664

666

668

670

672

674

676

678

680

682

684

686

688

690

251

214-10

214-11

224-1

187-25

644

646

648

650

652

654

656

658

660

662

664

666

668

670

672

674

676

678

680

682

684

686

688

690

251

214-10

214-11

224-1

187-25

644

646

648

650

652

654

656

658

660

662

664

666

668

670

672

674

676

678

680

682

684

686

688

690

251

214-10

214-11

224-1

187-25

644

646

648

650

652

654

656

658

660

662

664

666

668

670

672

674

676

678

680

682

684

686

688

690

251

214-10

214-11

224-1

187-25

644

646

648

650

652

654

656

658

660

662

664

666

668

670

672

674

676

678

680

682

684

686

688

690

251

214-10

214-11

224-1

187-25

644

646

648

650

652

654

656

658

660

662

664

666

668

670

672

674

676

678

680

682

684

686

688

690

251

214-10

214-11

224-1

187-25

644

646

648

650

652

654

656

658

660

662

664

666

668

670

672

674

676

678

680

682

684

686

688

690

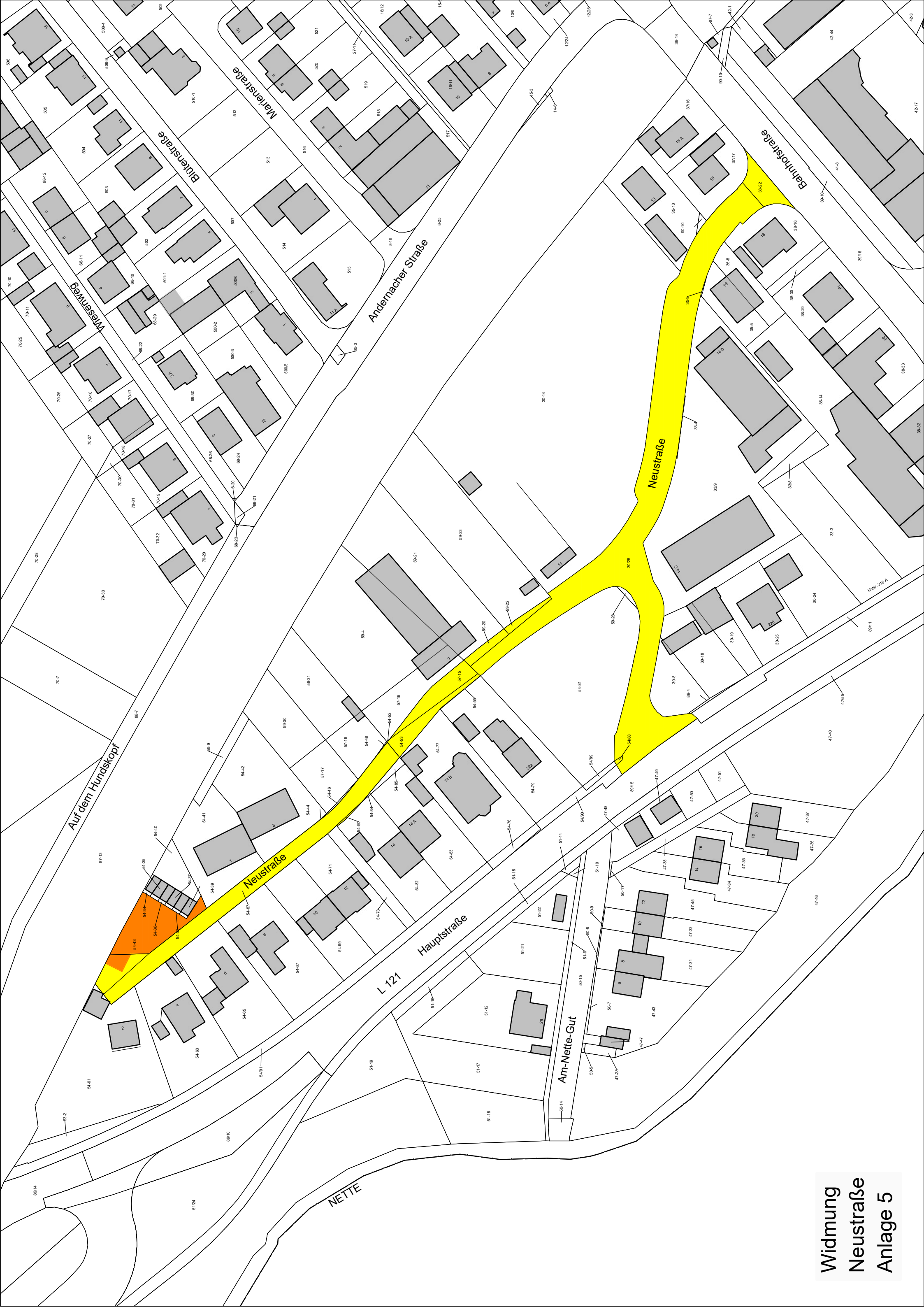
251

214-10

214-11

224-1

187-25



Auf dem Hundskopf

Neustraße

Neustraße

Bahnhofstraße

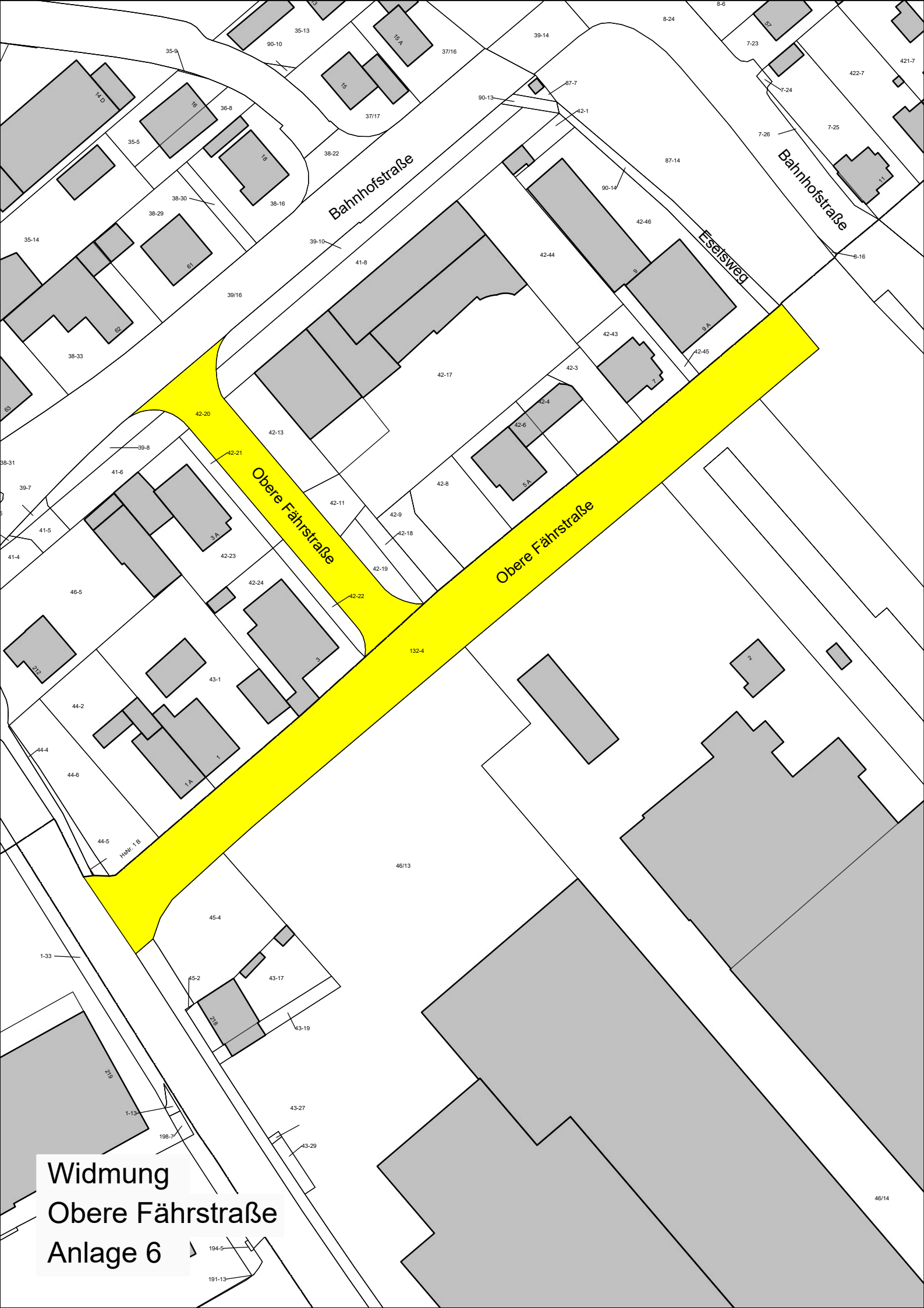
Hauptstraße

L 121

Am-Nette-Gut

NETTE

Widmung
Neustraße
Anlage 5



Bahnhofstraße

Esetsweg

Obere Fährstraße

Obere Fährstraße

Widmung
Obere Fährstraße
Anlage 6

194-5
191-13



Am Rhein

Ottostraße

Jahnstraße

Pielau

Bahnhofstraße

Widmung
Ottostraße
Anlage 7



Widmung
Pielau
Anlage 8



Widmung
Platzenborn
Anlage 9

Hauptstraße

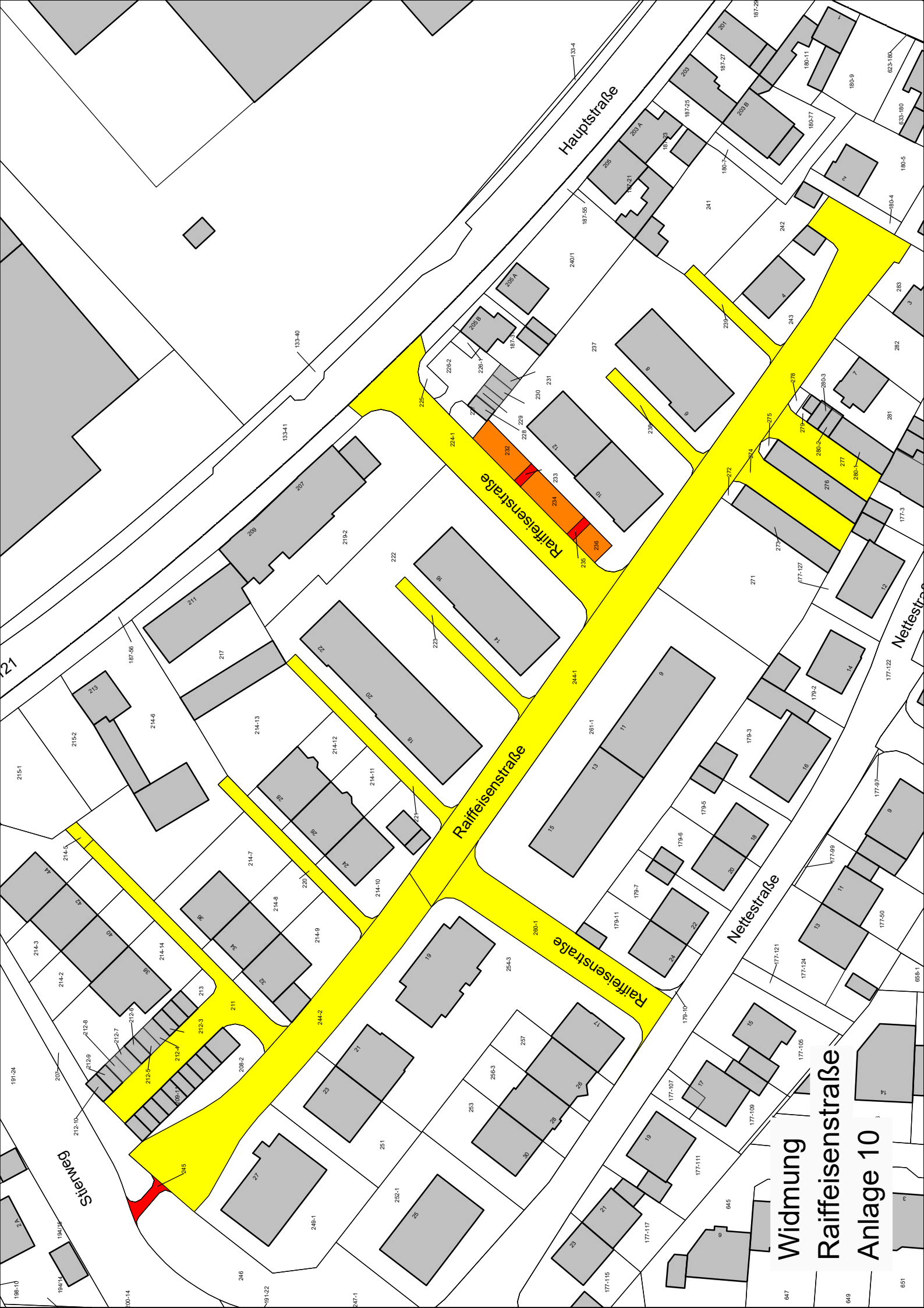
L 121

Annastraße

Kolpingstraße

Platzenborn

Höf. 3



Hauptstraße

Raiffeisenstraße

Raiffeisenstraße

Raiffeisenstraße

Nettestraße

Nettestraße

Stierweg

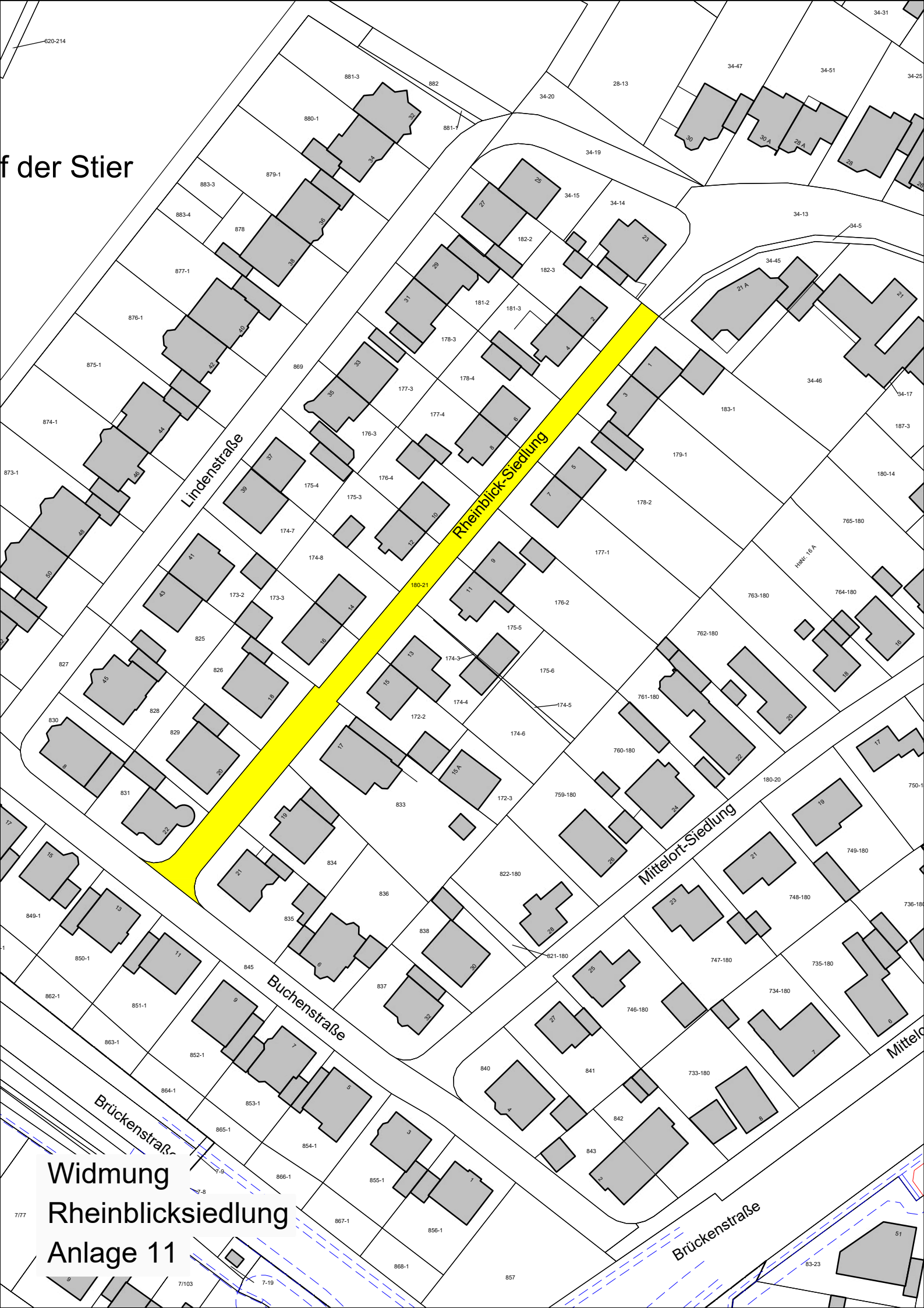
Widmung
Raiffeisenstraße
Anlage 10

847

849

851

f der Stier



Widmung
Rheinblicksiedlung
Anlage 11

Brückenstraße



Widmung
Rheinufer
Anlage 13



Lilienstraße

Rosenriedlung

Am Hoche

Am Hoche

Fliederweg

Fliederweg

Lilienstraße

Rosenriedlung

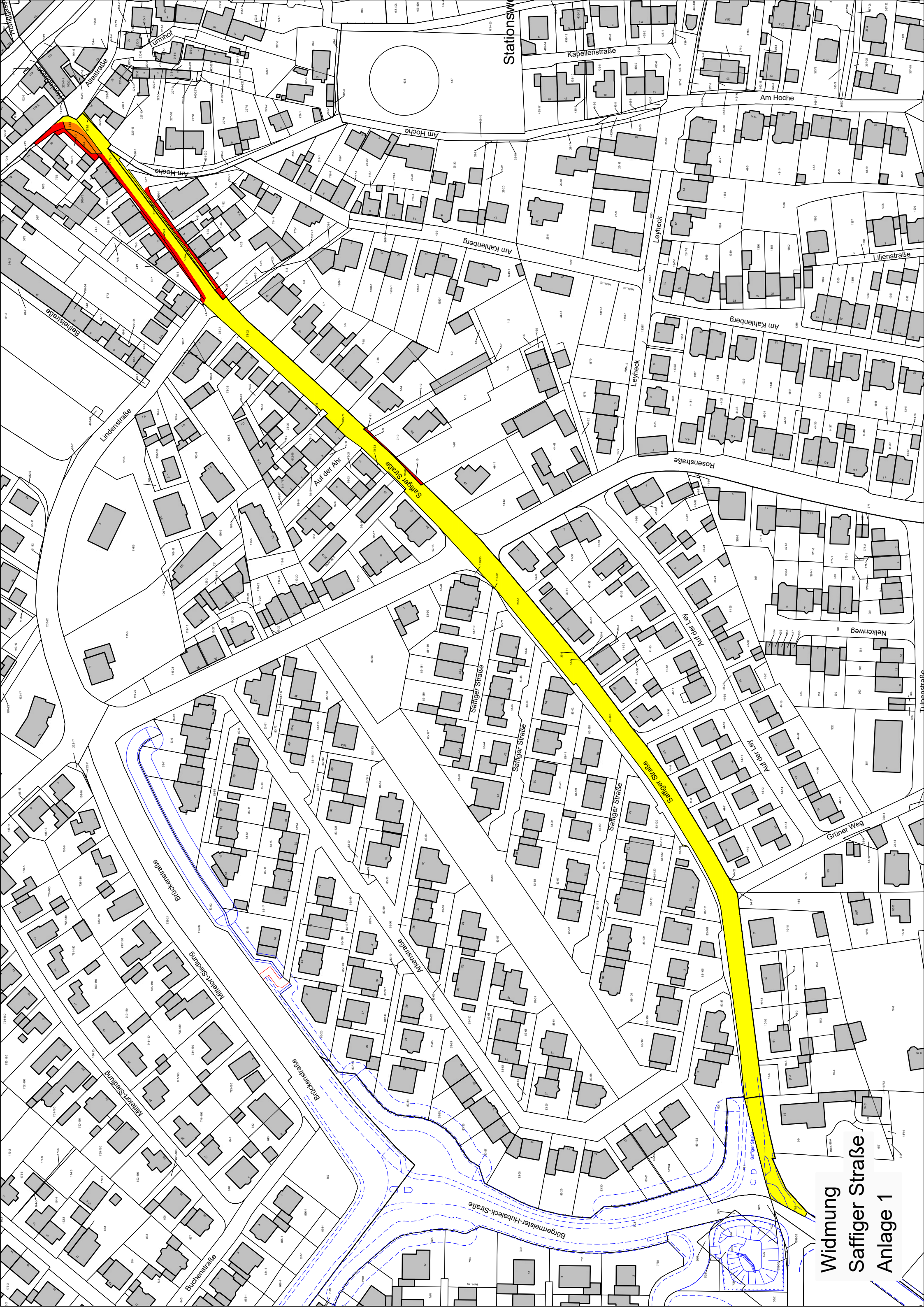
Lilienstraße

Rosenstraße

Rosenstraße

Widmung
Rosenriedlung
Anlage 14

Lagepläne Weißenturm Straßen S-Z



Widmung
Saffiger Straße
Anlage 1

Map labels include: Stationsw., Kapellenstraße, Am Hoche, Am Kahenberg, Leyheck, Liliestraße, Am Kahenberg, Rosenstraße, Auf der Ley, Neckenweg, Grüner Weg, Saffiger Straße, Auf der Ahr, Lindenstraße, Behrestraße, Brickenstraße, Mikror-Siedlung, Birgmeister-Huback-Straße, Akerstraße, Buchenstraße, and Tulenstraße.



Widmung
Schmittgasse
Anlage 2

456-429



Schwarze Erde

Dammstraße

Hauptstraße

L 121

Widmung
Schwarze Erde
Anlage 3



Auf dem Fischpfad

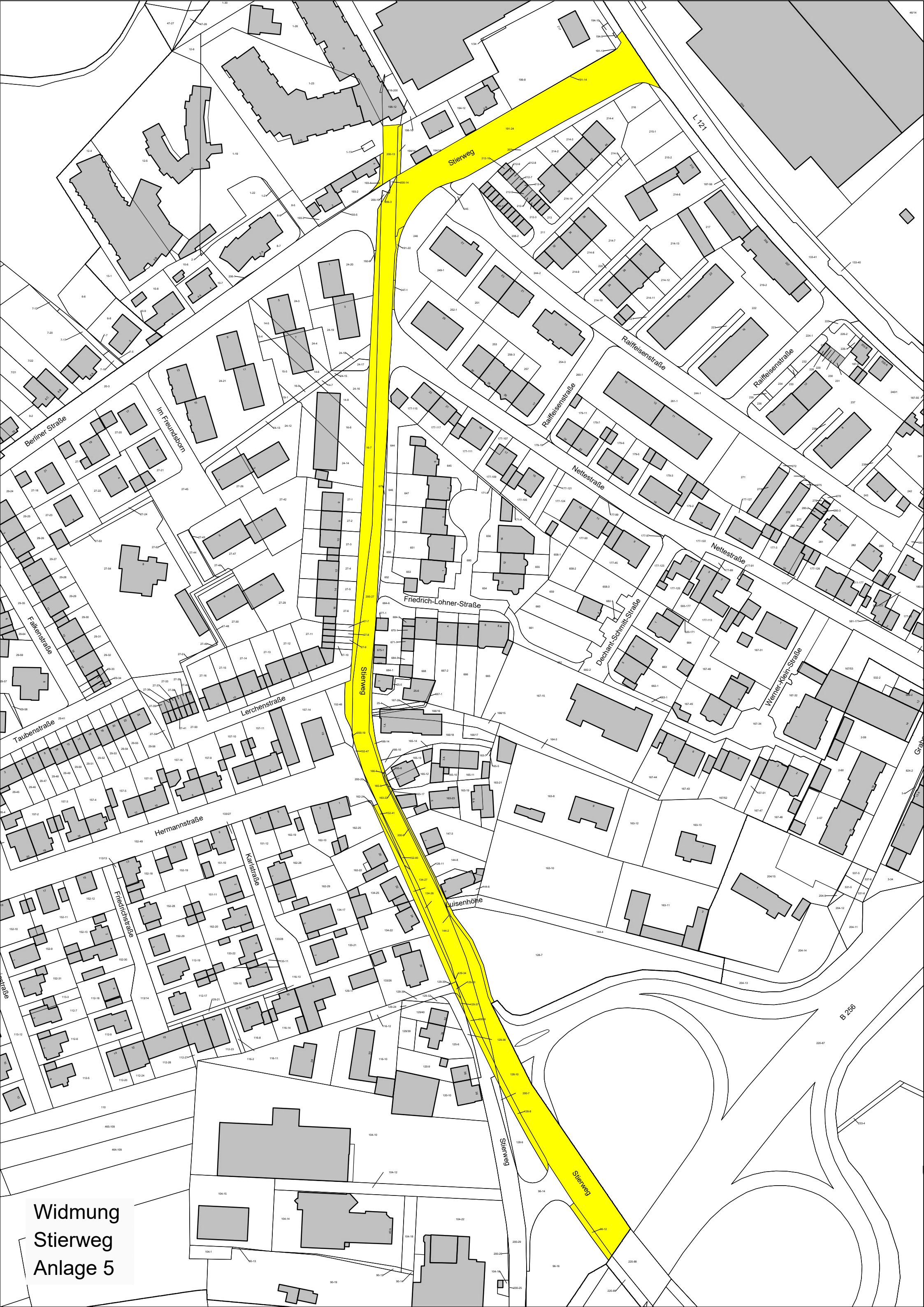
Karpingerstraße

Steinacker

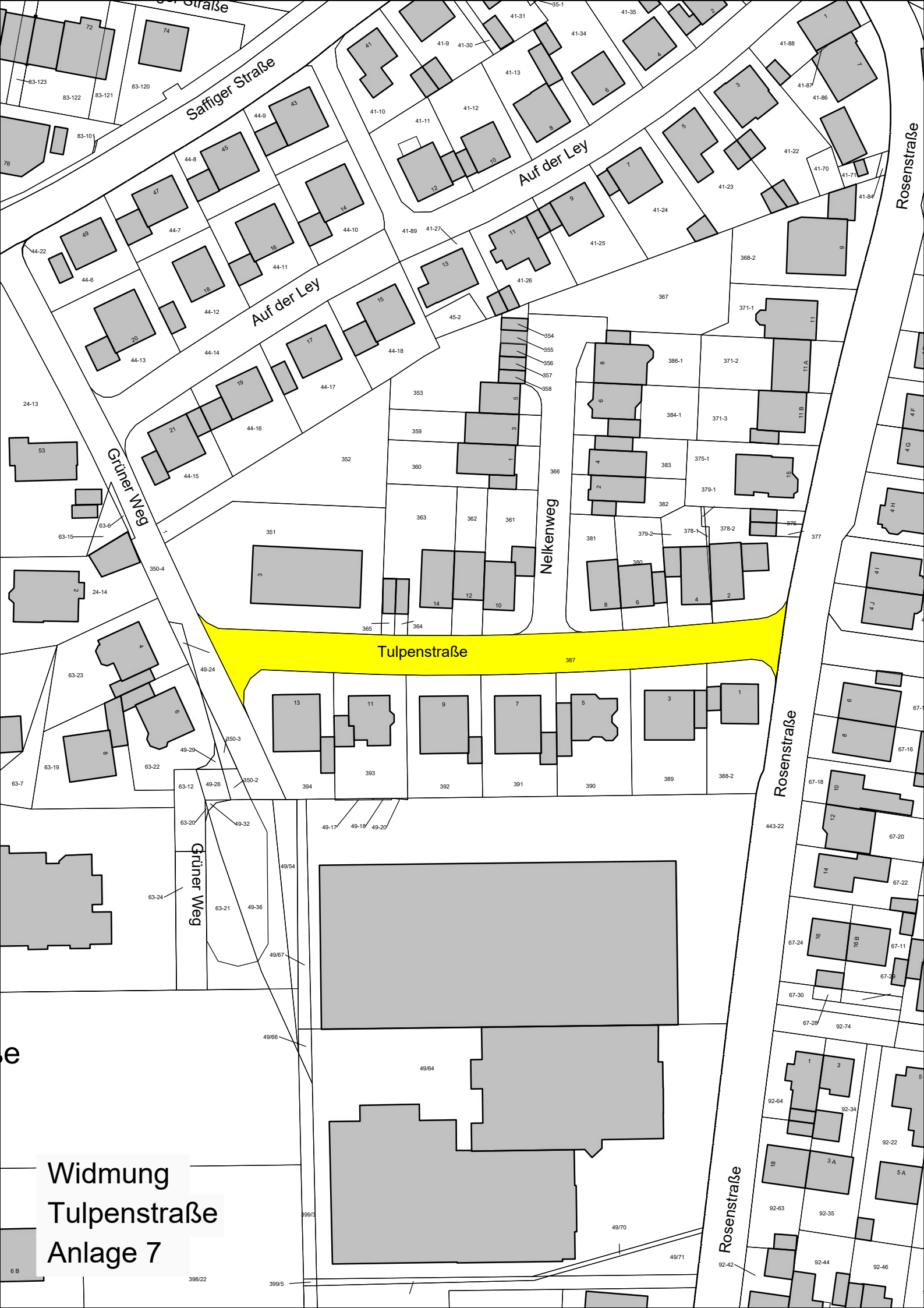
Wilhelm-Schultheis-Strasse

Mittelweg

Widmung
Steinacker
Anlage 4



Widmung
Stierweg
Anlage 5



Tulpenstraße

Widmung
Tulpenstraße
Anlage 7

Saffiger Straße

Auf der Ley

Auf der Ley

Grüner Weg

Nelkenweg

Rosenstraße

Rosenstraße

Rosenstraße

83-123
83-122
83-121
83-120
83-101
76

72
74

41
41-9
41-30
41-31
41-34
41-10
41-11
41-12
41-13
8
6
12
10

41-35
4
41-38
41-87
41-86
41-22
41-70
41-71
41-84

9
5
41-23
41-24
368-2
9

44-22
49
44-7
44-6
18
44-11
20
44-13
44-14

44-8
45
14
44-10
44-12
17
44-16
21
19
44-17

41-89
41-27
13
45-2
353
359
360
363
362
361

11
9
41-25
41-26
367
371-1
371-2
386-1
371-3
384-1
375-1
379-1
382
383
381
379-2
378-1
378-2
378
377

11
11A
11B
15
4 H
4 G
4 F
4 J
4 I

24-13
53
63-15
63-6
24-14

350-4
351
365
364

354
355
356
357
358
5
3
1
14
12
10

8
6
381
380
8
6
4
2

377

63-23
49-24
63-19
63-22
63-7
63-24

49-25
350-3
49-26
350-2
63-12
49-32
49-36
49-67
49-66

367
13
11
9
7
5
3
1
394
393
392
391
390
389
388-2

387

67-16
67-18
10
12
67-20
14
67-22
16
16 B
67-11
67-23
67-30
67-29
92-74

63-20
49-32
63-21
49-36
49-67
49-66

49-17
49-18
49-20
49/54
49/64
49/70
49/71

399/2
399/5

49/70
49/71

443-22
67-24
67-29
92-64
92-34
92-22
18
3 A
92-63
92-35
92-44
92-46
92-42

6 B

398/22
399/5

6 B

6 B

6 B

6 B

6 B

6 B

6 B

6 B

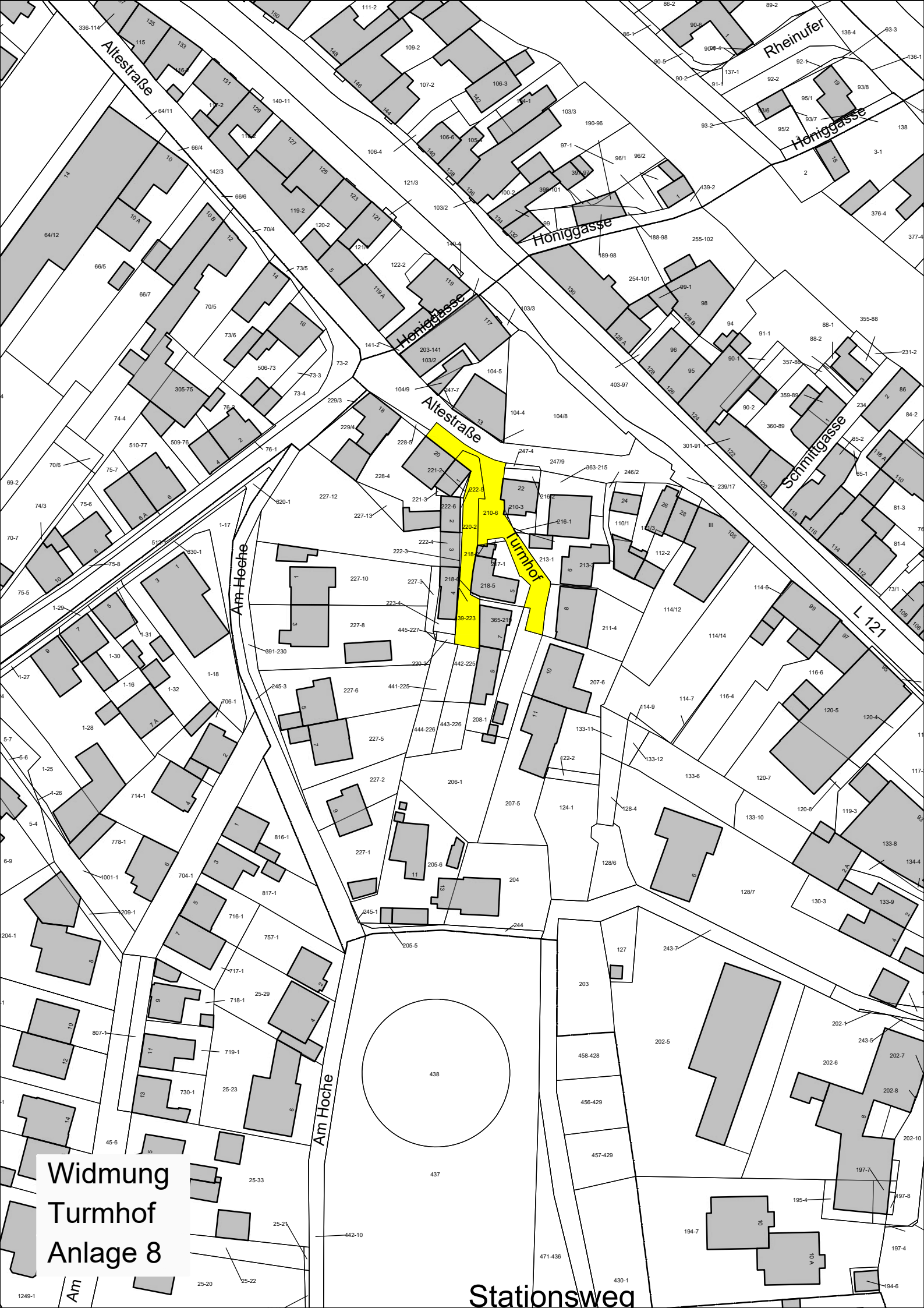
6 B

6 B

6 B

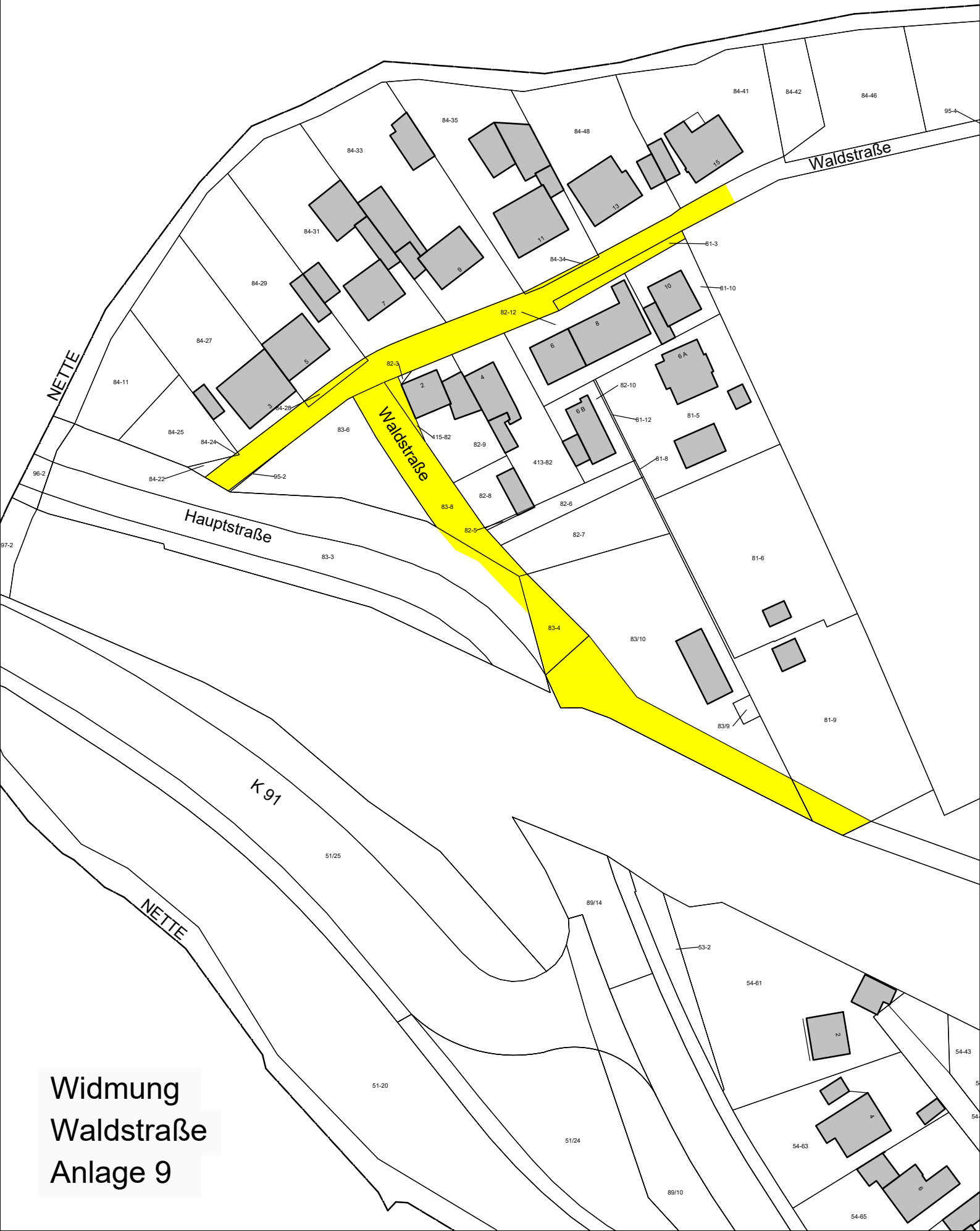
6 B

6 B

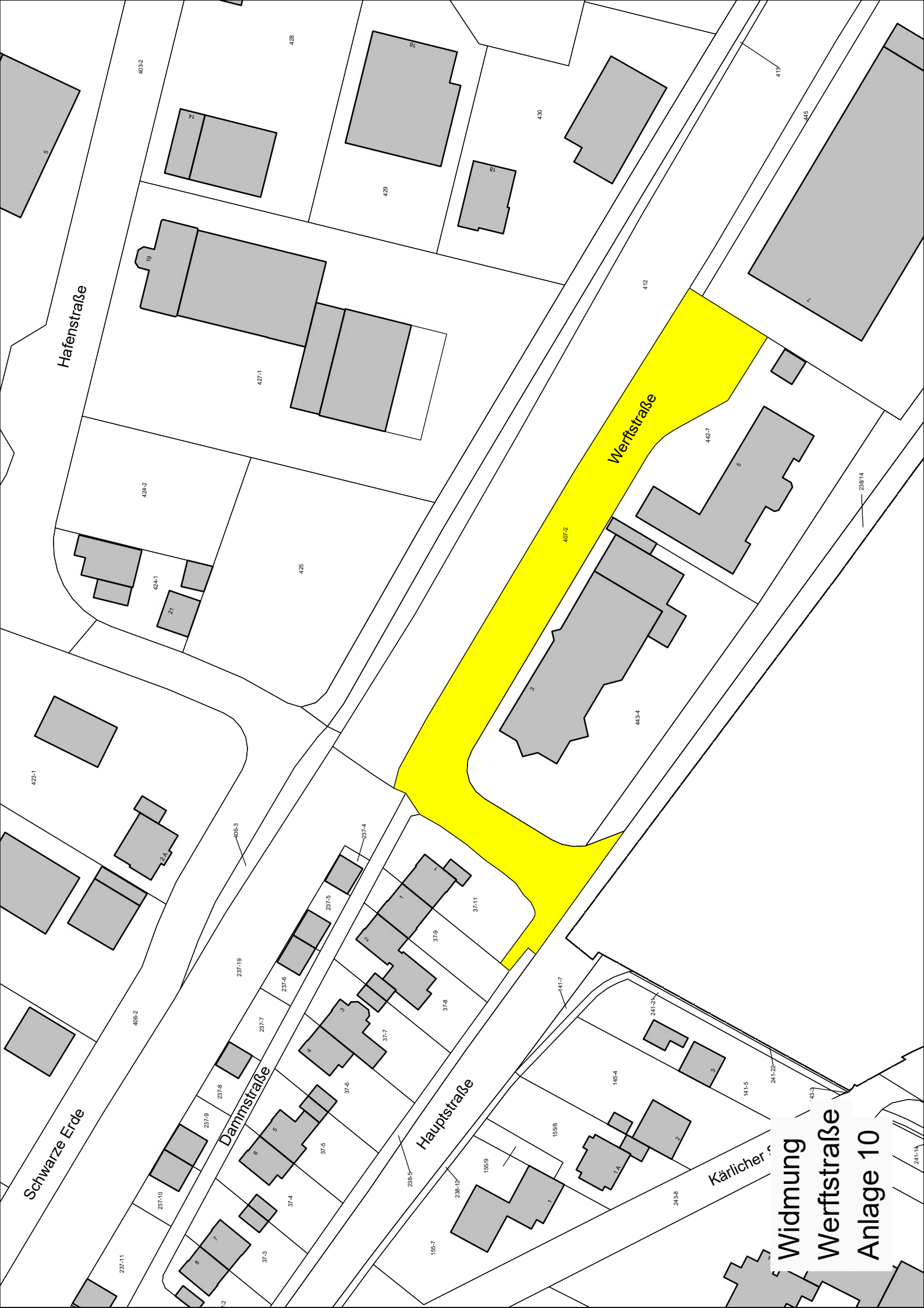


Widmung
Turmhof
Anlage 8

Stationsweg



Widmung
Waldstraße
Anlage 9



Hafenstraße

Werftstraße

Dammsstraße

Hauptstraße

Schwarze Erde

Kärlicher

Widmung
Werftstraße
Anlage 10

4032

428

429

430

413

445

427-1

19

8

P1

18

424-2

424-1

21

425

423-1

2A

406.3

237-19

237-6

237-7

237-8

237-9

237-10

237-11

237-4

237-5

37-8

37-9

37-11

37-8

37-7

37-6

37-5

37-4

37-3

37-2

Hauptstraße

155-7

238-10

155-9

155-6

145-4

241-2

141-5

241-2a

43.3

241-14

239/14

441-7

241-2

141-5

241-2a

43.3

241-14

239/14

441-7

241-2

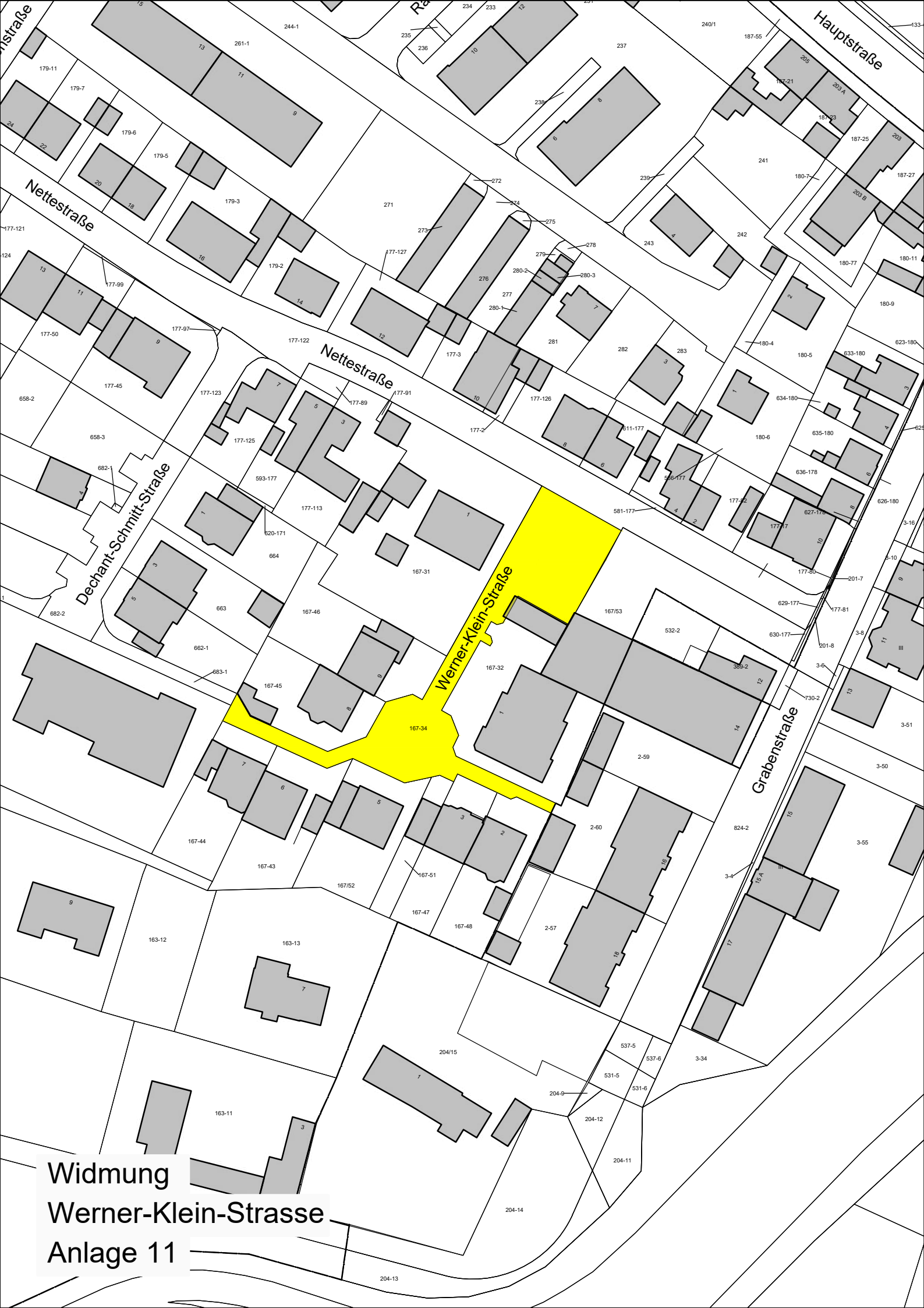
141-5

241-2a

43.3

241-14

239/14



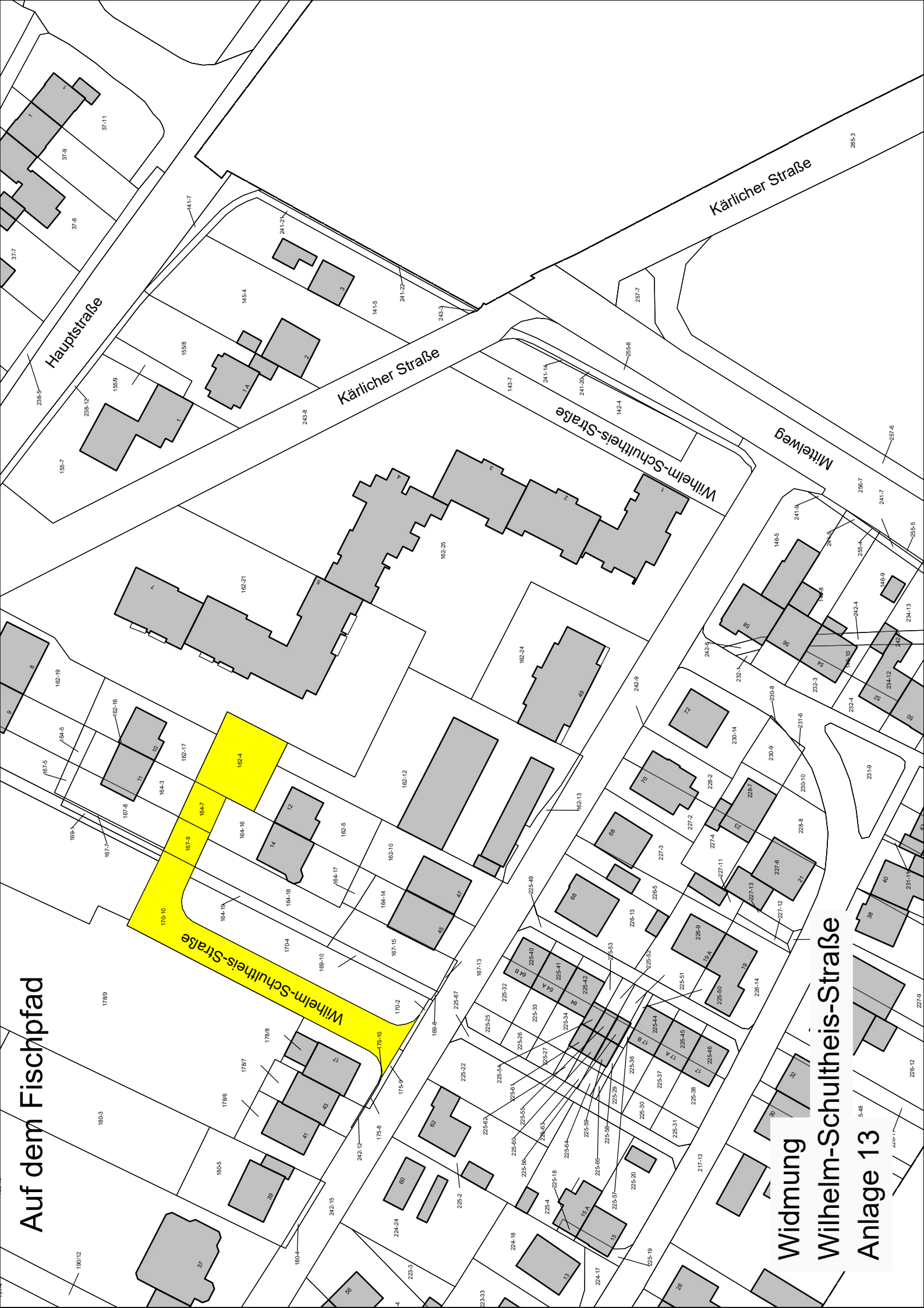
Widmung
Werner-Klein-Strasse
Anlage 11

70/37



Widmung
Wiesenweg
Anlage 12

Auf dem Fischpfad



Widmung Wilhelm-Schultheis-Strasse Anlage 13



Zum Schützenplatz

Rheinhell

Rheinhell

Am Glück

Widmung
Zum Schützenplatz
Anlage 14